

Министерство транспорта Российской Федерации
ФЕДЕРАЛЬНОЕ АВТОНОМНОЕ УЧРЕЖДЕНИЕ
«РОССИЙСКИЙ ДОРОЖНЫЙ
НАУЧНО-ИССЛЕДОВАТЕЛЬСКИЙ ИНСТИТУТ»
ФАУ «РОСДОРНИИ»

УДК 625.72; 624.19

№ государственной регистрации 01201462529

Инв. №

УТВЕРЖДАЮ

Генеральный директор

ФАУ «РОСДОРНИИ»

А.П. Варятченко

« » 2019 г.



**КОМПЛЕКСНАЯ СХЕМА ОРГАНИЗАЦИИ
ДОРОЖНОГО ДВИЖЕНИЯ МУНИЦИПАЛЬНОГО
РАЙОНА БИРСКИЙ РЕСПУБЛИКИ
БАШКОРТОСТАН**

Руководитель темы

Заместитель начальника управления
транспортного планирования и ИТС

ФАУ «РОСДОРНИИ»

С.С. Мокроусов

МОСКВА 2019

РЕФЕРАТ

Отчет 179 с., 28 табл., 6 рис., 2 прил.

ТРАНСПОРТНЫЙ КОМПЛЕКС, ТРАНСПОРТНАЯ СИСТЕМА, ОРГАНИЗАЦИЯ ДОРОЖНОГО ДВИЖЕНИЯ, МЕРОПРИЯТИЯ ПО РАЗВИТИЮ ТРАНСПОРТА.

Объектом исследования в рамках настоящей работы является транспортный комплекс муниципального района Бирский район Республики Башкортостан.

Основной целью работы является разработка комплекса мероприятий по повышению уровня организации дорожного движения, обеспечению эффективности и безопасности функционирования транспортной системы и дорожного хозяйства Бирского района.

Комплекс мероприятий по развитию транспортной системы муниципального образования включает в себя перечень мероприятий (инвестиционных проектов) по проектированию, строительству, реконструкции объектов транспортной инфраструктуры, устройству средств организации дорожного движения и транспортных потоков, мероприятия по организации дорожного движения, обеспечения транспортной и пешеходной связности включая те, которые предусмотрены государственными и муниципальными программами, стратегией социально-экономического развития муниципального образования и планом мероприятий по реализации стратегии социально-экономического развития муниципального образования (при наличии указанных стратегии и плана), планом и программой комплексного социально-экономического развития муниципального образования, инвестиционными программами субъектов естественных монополий в области транспорта, договорами о комплексном освоении территорий или о развитии застроенных территорий.

ОГЛАВЛЕНИЕ

СПИСОК ИСПОЛНИТЕЛЕЙ.....	Ошибка! Закладка не определена.
РЕФЕРАТ.....	1
ОГЛАВЛЕНИЕ	4
ВВЕДЕНИЕ	8
1 Паспорт КСОДД.....	9
2 Характеристика существующей дорожно-транспортной ситуации.....	12
2.1 Положение территории в структуре пространственной организации субъекта Российской Федерации	
2.2 Результаты анализа имеющихся документов территориального планирования, планов и программ комплексного социально-экономического развития муниципальных образований, долгосрочных целевых программ, программ комплексного развития транспортной инфраструктуры городских округов, поселений, материалов инженерных изысканий	
2.3 Оценка социально-экономической и градостроительной деятельности территории, включая деятельность в сфере транспорта, дорожную деятельность.....	
2.4 Оценка сети дорог, оценка и анализ показателей качества содержания дорог, анализ перспектив развития дорог на территории	
2.5 Оценка существующей организации движения, включая организацию движения транспортных средств общего пользования, организацию движения грузовых транспортных средств, организацию движения пешеходов и велосипедистов	
2.6 Оценка организации парковочного пространства, оценка и анализ параметров размещения парковок (вид парковок, количество парковочных мест, их назначение, обеспеченность, заполняемость)	
2.7 Данные об эксплуатационном состоянии технических средств организации дорожного движения	

2.8	Анализ состава парка транспортных средств и уровня автомобилизации муниципального района.....	
2.9	Оценка и анализ параметров, характеризующих дорожное движение, параметров эффективности организации дорожного движения	
2.10	Оценка и анализ параметров движения маршрутных транспортных средств, результаты анализа пассажиропотоков.....	
2.11	Анализ состояния безопасности дорожного движения, результаты исследования причин и условий возникновения дорожно-транспортных происшествий.....	10
2.12	Оценка и анализ уровня негативного воздействия транспортных средств на окружающую среду, безопасность и здоровье населения.....	10
2.13	Оценка финансирования деятельности по организации дорожного движения.....	1
3	Мероприятия по организации дорожного движения и очередность их реализации.....	112
3.1	Мероприятия по разделению движения транспортных средств на однородные группы в зависимости от категорий транспортных средств, скорости и направления движения, распределению их по времени движения	1
3.2	Мероприятия по повышению пропускной способности дорог, в том числе посредством устранения условий, способствующих созданию помех для дорожного движения или создающих угрозу его безопасности, формированию кольцевых пересечений и примыканий дорог, реконструкции перекрестков и строительству транспортных развязок.....	1
3.3	Мероприятия по оптимизации светофорного регулирования, управлению светофорными объектами, включая адаптивное управление	1
3.4	Мероприятия по согласованию (координации) работы светофорных объектов (светофоров) в границах территорий, определенных в документации по организации дорожного движения.....	1

3.5	Мероприятия по развитию инфраструктуры в целях обеспечения движения пешеходов и велосипедистов, в том числе строительству и обустройству пешеходных переходов.....	1
3.6	Мероприятия по введению приоритета в движении маршрутных транспортных средств	1
3.7	Мероприятия по развитию парковочного пространства (в том числе за пределами дорог)	1
3.8	Мероприятия по введению временных ограничений или прекращению движения транспортных средств	1
3.9	Мероприятия по применению реверсивного движения и организации одностороннего движения транспортных средств на дорогах или их участках.....	1
3.10	Мероприятия по перечню пересечений, примыканий и участков дорог, на которых необходимо введение светофорного регулирования.....	1
3.11	Мероприятия по разработке, внедрению и использованию автоматизированной системы управления дорожным движением (АСУДД), ее функциям и этапам внедрения.....	1
3.12	Мероприятия по обеспечению транспортной и пешеходной связанности территорий.....	1
3.13	Мероприятия по организации движения маршрутных транспортных средств	1
3.14	Мероприятия по организации или оптимизации системы мониторинга дорожного движения, установке детекторов транспорта, организации сбора и хранения документации по организации дорожного движения.....	1
3.15	Мероприятия по совершенствованию системы информационного обеспечения участников дорожного движения.....	1
3.16	Мероприятия по организации пропуска транзитных транспортных средств	1
3.17	Мероприятия по организации пропуска грузовых транспортных средств, включая предложения по организации движения транспортных средств, осуществляющих перевозку опасных, крупногабаритных и	

тяжеловесных грузов, а также по допустимым весогабаритным параметрам таких средств.....	1
3.18 Мероприятия по скоростному режиму движения транспортных средств на отдельных участках дорог или в различных зонах	1
3.19 Мероприятия по обеспечению благоприятных условий для движения инвалидов	1
3.20 Мероприятия по обеспечению маршрутов движения детей к образовательным организациям.....	1
3.21 Мероприятия по развитию сети дорог, дорог или участков дорог, локально-реконструкционным мероприятиям, повышающим эффективность функционирования сети дорог в целом.....	1
3.22 Мероприятия по расстановке работающих в автоматическом режиме средств фото- и видеофиксации нарушений правил дорожного движения	1
4 Выбор варианта реализации мероприятий по организации дорожного движения на основе оценки и сравнения показателей, характеризующих дорожное движение и показателей эффективности организации дорожного движения с последующим выбором предлагаемого к реализации варианта....	140
5 Итоговый перечень и очередность реализации мероприятий по организации дорожного движения	146
6 Оценка объемов и источников финансирования мероприятий по организации дорожного движения	155
7 Оценка эффективности мероприятий по организации дорожного движения.....	180
ЗАКЛЮЧЕНИЕ.....	182
Приложение А.....	183

ВВЕДЕНИЕ

Объектом исследования являются дорожная сеть муниципального района Бирский район Республики Башкортостан, организация дорожного движения и транспортно-эксплуатационное состояние дорог.

Предмет исследования – разработка Комплексной схемы дорожного движения Бирского района Республики Башкортостан.

Цель Комплексной схемы организации дорожного движения (далее – КСОДД) – обеспечение устойчивого и безопасного развития транспортной системы муниципального района Бирский район Республики Башкортостан в соответствии с перспективами его развития и потребностями населения, проживающего на его территории.

Задачи КСОДД:

- обеспечение безопасности дорожного движения;
- упорядочение и улучшение условий дорожного движения транспортных средств и пешеходов;
- организация пропуска прогнозируемого потока транспортных средств и пешеходов;
- повышение пропускной способности дорог и эффективности их использования;
- организация транспортного обслуживания новых или реконструируемых объектов (отдельного объекта или группы объектов) капитального строительства различного функционального назначения;
- снижение экономических потерь при осуществлении дорожного движения транспортных средств и пешеходов;
- снижение негативного воздействия от автомобильного транспорта на окружающую среду.

2 Паспорт КСОДД

Наименование КСОДД	Комплексная схема организации дорожного движения муниципального района Бирский район Республики Башкортостан на период до 2034 года (далее – КСОДД)
Основание для разработки КСОДД	Градостроительный кодекс Российской Федерации; Федеральный закон от 29.12.2014 № 456-ФЗ «О внесении изменений в Градостроительный кодекс Российской Федерации и отдельные законодательные акты Российской Федерации»; Приказ Минтранса России от 26.12.2018 №480 «Об утверждении Правил подготовки документации по организации дорожного движения».
Заказчик КСОДД	ФАУ «РОСДОРНИИ»
Разработчик КСОДД	ООО «Импульс»
Цель КСОДД	Обеспечение устойчивого и безопасного развития транспортной системы муниципального района Бирский район Республики Башкортостан в соответствии с перспективами его развития и потребностями населения, проживающего на его территории.
Задачи КСОДД	Обеспечение безопасности дорожного движения; упорядочение и улучшение условий дорожного движения транспортных средств и пешеходов; организация пропуска прогнозируемого потока транспортных средств и пешеходов; повышение пропускной способности дорог и эффективности их использования; организация транспортного обслуживания новых или реконструируемых объектов (отдельного объекта или

	<p>группы объектов) капитального строительства различного функционального назначения;</p> <p>снижение экономических потерь при осуществлении дорожного движения транспортных средств и пешеходов;</p> <p>снижение негативного воздействия от автомобильного транспорта на окружающую среду.</p>				
<p>Показатели оценки эффективности ОДД</p>	№ п/п	Показатель	Единица измерения	Размерность	Изменение показателя
	1	Изменение среднесетевой скорости	%	В целом по Бирскому району	Не изменилась
	2	Изменение среднего времени поездки		В целом по Бирскому району	Уменьшение на 0,7
	3	Изменение средней длины поездки		В целом по Бирскому району	Уменьшение на 1
	4	Загрузка УДС		В целом по Бирскому району	Уменьшение на 3,2
	5	Нагрузка УДС (индивидуальный транспорт)		В целом по Бирскому району	Уменьшение на 4,75
Сроки и этапы реализации КСОДД	<p>1 этап – с 2020 по 2022 год</p> <p>2 этап – с 2023 по 2034 год</p>				
Укрупненное описание запланированных мероприятий по ОДД	<p>Мероприятия по развитию инфраструктуры в целях обеспечения движения пешеходов и велосипедистов, в том числе строительству и обустройству пешеходных переходов;</p> <p>мероприятия по развитию парковочного пространства (в том числе за пределами дорог);</p> <p>мероприятия по введению светофорного регулирования;</p> <p>мероприятия по обеспечению транспортной и пешеходной связанности территорий;</p> <p>мероприятия по организации движения маршрутных</p>				

	<p>транспортных средств;</p> <p>мероприятия по обеспечению маршрутов движения детей к образовательным организациям;</p> <p>мероприятия по развитию сети дорог, дорог или участков дорог, локально-реконструкционным мероприятиям, повышающим эффективность функционирования сети дорог в целом.</p>		
<p>Объемы и источники финансирования мероприятий</p>		Тыс. рублей	
		2020-2022	2023-2034
	Всего	885 867,30	1 445 060,07
	Федеральный бюджет	0,00	0,00
	Региональный бюджет	91 684,00	75 690,26
	Местный бюджет	27 416,10	125 735,00
Внебюджетные источники	766 767,20	1 243 634,81	

3 Характеристика существующей дорожно-транспортной ситуации

3.1 Положение территории в структуре пространственной организации субъекта Российской Федерации

Муниципальный район Бирский район Республики Башкортостан, расположен в северо-западной части Республики Башкортостан. Общая площадь Бирского района составляет 178 649 га (1,25% территории Республики Башкортостан). Большую часть площади муниципального района составляют земли сельскохозяйственного назначения – 109 051 га; земли лесного фонда занимают 503 29 га, земли промышленности – 676 га.

Численность постоянного населения района на 1 января 2018 года составила 64 546 человек (1,59 % населения Республики Башкортостан), в административном центре района – г. Бирск проживает 48 268 человек. Расстояние от г. Бирска до столицы региона – г. Уфы составляет около 100 км.

Бирский район находится в низовье реки Белой, расположен в пределах Прибельской увалисто-волнистой равнины, в зоне Северной лесостепи, в самом теплом, незначительно засушливом агроклиматическом регионе республики.

Правобережье реки Белой в границах района является составной частью Бирской лесостепи, которая характеризуется значительной (25-27 %) облесенностью территории и распространением серых лесных почв; по вершинам водоразделов, по балкам и карстовым воронкам растут дуб, липа, клён, орешник, вяз. Последнее лесоустройство проходило в 2000 году. В 2015 году лесовосстановление в гослесфонде проведено на площади 130 га. Рубки ухода за лесом проведены на площади 535 га, с выборкой 6 тыс. куб. м ликвидной древесины. Расчетная лесосека составляет 93,3 тыс. куб. м. Освоено 24 % или 22,2 тыс. куб. м. Потребность в лесосечном фонде для собственных нужд населения составляет 15 тыс. куб. м в год. На левобережье остепенность гораздо выше, а почвенный покров состоит из выщелоченных черноземов. Долина Белой шириной 10-20 км отличается от примыкающих к

ней лесостепей комплексом своеобразных условий. Правый берег долины высокий, обрывистый с глубокими оврагами, левый - полого-низменный. Пойма занята обширными лугами, зарослями кустарников, а на более возвышенных частях - лесами. Много озёр-стариц.

Бирский район граничит с Бураевским, Мишкинским, Благовещенским, Кушнаренковским и Дюртюлинским районами. Протяженность района с севера на юг составляет 49 км, с востока на запад – 55 км.

На территории района проходит автомобильная дорога республиканского значения «Уфа – Бирск – Янаул». Связь Бирского района с соседними регионами обеспечивает также автомобильная дорога регионального значения «Бирск – Тастуба – Сатка». Ближайшая железнодорожная станция находится в г. Уфе. Имеется речной порт на судоходном участке реки Белая.

Бирский район – промышленно-аграрный регион Башкортостана. Специализация сельскохозяйственного производства района основана на производстве зерна, мяса, молока. Район ориентирован на развитие собственной перерабатывающей промышленности, на производство сельскохозяйственной продукции, благоустройство населенных пунктов. Приоритетными направлениями развития определены: сельское хозяйство, лесное хозяйство, промышленность, строительство, социальная сфера и туризм.

В состав муниципального района входят 1 городское поселение – г. Бирск и 14 сельских поселений.

Таблица 1 – Перечень муниципальных образований в составе Бирского района Республики Башкортостан

№ п/п	Муниципальное образование	Административный центр	Количество населенных пунктов	Население, чел.	Площадь, кв.км.
1	город Бирск	город Бирск	3	748 235	69,93
	Сельские поселения:				
1	Бахтыбаевский сельсовет	село Бахтыбаево	6	2094	156,00

№ п/п	Муниципальное образование	Административный центр	Количество населенных пунктов	Население, чел.	Площадь, кв.км.
2	Березовский сельсовет	село Печенкино	4	√1057	68,00
3	Бурновский сельсовет	село Старобурново	6	√1770	92,00
4	Верхнелачентауский сельсовет	село Верхнелачентау	4	√588	138,00
5	Калинниковский сельсовет	село Калинники	5	√1374	170,00
6	Кусекеевский сельсовет	село Кусекеево	10	√1221	183,00
7	Маядыковский сельсовет	село Маядыково	5	√897	76,00
8	Осиновский сельсовет	село Осиновка	3	√1030	173,56
9	Силантьевский сельсовет	село Силантьево	4	→972	96,00
10	Старобазановский сельсовет	село Старобазаново	5	√1254	99,00
11	Старопетровский сельсовет	село Питяково	10	√1295	178,00
12	Сусловский сельсовет	село Суслово	5	√1420	144,00
13	Угузевский сельсовет	село Угузево	3	√383	74,00
14	Чишминский сельсовет	село Чишма	5	√1100	69,00

3.2 Результаты анализа имеющихся документов территориального планирования, планов и программ комплексного социально-экономического развития муниципальных образований, долгосрочных целевых программ, программ комплексного развития транспортной инфраструктуры городских округов, поселений, материалов инженерных изысканий

В число анализируемых документов территориального планирования, документов по планировке территории и документов стратегического планирования вошли местные и региональные документы, перечисленные ниже:

– Закон Республики Башкортостан от 27 февраля 2015 года № 194-з «О стратегическом планировании в Республике Башкортостан»;

- Постановление Правительства Республики Башкортостан от 5 августа 2015 года № 289 «Об утверждении Схемы территориального планирования Республики Башкортостан до 2020 года»;
- Постановление Правительства Республики Башкортостан от 20.12.2018 №624 «О Стратегии социально-экономического развития Республики Башкортостан на период до 2030 года»;
- Постановление Правительства Республики Башкортостан от 22 января 2014 г. №18 «О государственной программе «Развитие транспортной системы Республики Башкортостан»;
- Стратегия социально-экономического развития муниципального района Бирский район Республики Башкортостан до 2030 года;
- Схема территориального планирования Бирского района;
- Генеральный план городского поселения Бирск;
- Генеральный план сельского поселения Бахтыбаевский сельсовет;
- Генеральный план сельского поселения Березовский сельсовет;
- Генеральный план сельского поселения Бурновский сельсовет;
- Генеральный план сельского поселения Верхнелачентауский сельсовет;
- Генеральный план сельского поселения Калининковский сельсовет;
- Генеральный план сельского поселения Кусекеевский сельсовет;
- Генеральный план сельского поселения Маядыковский сельсовет;
- Генеральный план сельского поселения Осиновский сельсовет;
- Генеральный план сельского поселения Силантьевский сельсовет;
- Генеральный план сельского поселения Старобазановский сельсовет;
- Генеральный план сельского поселения Старопетровский сельсовет;
- Генеральный план сельского поселения Сусловский сельсовет;
- Генеральный план сельского поселения Угузевский сельсовет;
- Генеральный план сельского поселения Чишминский сельсовет;

Описание действующих на территории Бирского района муниципальных программ представлено ниже в таблице 2.

Таблица 2 – Муниципальные программы муниципального района Бирский район Республики Башкортостан

№ п/п	Наименование муниципальной программы	Цели и задачи муниципальной программы
1	Муниципальная программа «Развитие и поддержка малого и среднего предпринимательства в муниципальном районе Бирский район Республики Башкортостан»	<p>Цель:</p> <ul style="list-style-type: none"> - создание условий для развития малого и среднего предпринимательства в муниципальном районе Бирский район Республики Башкортостан на основе формирования эффективных механизмов его поддержки, повышения вклада малого и среднего предпринимательства в решение экономических и социальных задач муниципального района Бирский район Республики Башкортостан. <p>Задачи:</p> <ul style="list-style-type: none"> - формирование благоприятного институционального климата для развития малого и среднего бизнеса в муниципальном районе Бирский район Республики Башкортостан; - развитие прогрессивных технологий финансовой и инвестиционной поддержки, повышение доступности финансовых ресурсов для субъектов малого и среднего предпринимательства в муниципальном районе Бирский район Республики Башкортостан; - создание эффективной инфраструктуры поддержки малого и среднего предпринимательства; - повышение качества муниципальных программ развития и поддержки малого и среднего предпринимательства; - содействие росту конкурентоспособности и продвижению продукции субъектов малого и среднего предпринимательства на товарные рынки; - повышение престижа предпринимательской деятельности в муниципальном районе Бирский район Республики Башкортостан; - развитие малого и среднего предпринимательства во многих отраслях и секторах экономики муниципального района Бирский район Республики Башкортостан.
2	Муниципальная программа «Развитие архивного дела в муниципальном районе Бирский район Республики Башкортостан»	<p>Цель:</p> <ul style="list-style-type: none"> - Создание эффективной системы организации хранения, комплектования, учета и использования документов Архивного фонда Республики Башкортостан, находящихся в муниципальном архиве и иных архивных документов в соответствии с законодательством Российской Федерации в интересах граждан, общества и государства <p>Задачи:</p> <ul style="list-style-type: none"> - обеспечение сохранности, комплектования и учета документов Архивного фонда Республики Башкортостан и иных архивных документов, находящихся на хранении в муниципальном архиве и архивах учреждений города и района; - удовлетворение потребностей населения на получение информации, содержащейся в документах Архивного фонда Республики Башкортостан и иных архивных документов, находящихся на хранении в муниципальном архиве; - внедрение информационных продуктов и технологий с целью повышения качества и доступности муниципальных услуг в

		сфере архивного дела, расширения доступа населения к документам Архивного фонда Республики Башкортостан и иных архивных документов, находящихся в муниципальном архиве; - укрепление и модернизация материально - технической базы архивного отдела Администрации, ведомственных архивов предприятий, организаций, учреждений на территории муниципального района Бирский район Республики Башкортостан.
3	Муниципальная программа «Управление муниципальными финансами муниципального района Бирский район Республики Башкортостан»	Цель: - создать условия для развития потенциала муниципального управления системой общественных финансов в муниципальном районе Бирский район Республики Башкортостан. Задача: - совершенствовать организацию составления и исполнения бюджета муниципального района Бирский район Республики Башкортостан.
4	Муниципальная программа «Социальная поддержка граждан в муниципальном районе Бирский район Республики Башкортостан»	Цели: - социальная поддержка отдельных категорий граждан, проживающих на территории муниципального района Бирский район Республики Башкортостан, нуждающихся в помощи, содействии в связи с возрастом, состоянием здоровья, социальным положением, недостаточной обеспеченностью средствами существования, за счет местного бюджета. - формирование системы комплексного решения проблем отдельных категорий граждан (инвалидов, пенсионеров, ветеранов войны и труда и др.) проживающих на территории муниципального района Бирский район Республики Башкортостан - повышение уровня и качества жизни населения муниципального района Бирский район Республики Башкортостан. Для достижения поставленных целей необходимо решение следующих задач: - осуществление мероприятий по поддержке инвалидов, пенсионеров и ветеранов войны и труда.
5	Муниципальная программа «Реализация проектов по комплексному благоустройству дворовых территорий городского поселения город Бирск Республики Башкортостан «Башкирские дворики»	Цели муниципальной программы Обеспечение комфортных условий для проживания, работы и отдыха населения городского поселения города Бирск Республики Башкортостан Задачи муниципальной программы Осуществление комплексного благоустройства дворовых территорий многоквартирных домов
6	Муниципальная программа «Развитие земельных и имущественных отношений в муниципальном районе Бирский район Республики Башкортостан»	Цели: развитие земельных и имущественных отношений в муниципальном районе Бирский район Республики Башкортостан для обеспечения решения социально-экономических задач муниципального района Бирский район Республики Башкортостан и повышение эффективности управления и распоряжения имуществом, находящимся в муниципальной собственности муниципального района (в том числе земельных участков); оптимизация структуры муниципальной собственности муниципального района Бирский

		<p>район Республики Башкортостан; совершенствование системы управления и распоряжения имуществом; повышение эффективности использования имущества; увеличение поступлений средств в бюджет муниципального района от использования и распоряжения имуществом</p> <p>Задачи: проведение инвентаризации и паспортизации объектов муниципального недвижимого имущества: зданий, сооружений, инженерных коммуникаций, дорог и пр.; оформление документов для государственной регистрации прав муниципальной собственности в органе, осуществляющем государственную регистрацию прав на недвижимое имущество и сделок с ним; проведение инвентаризации, паспортизации, регистрации бесхозяйного имущества; оформление документов для проведения аукциона на право заключения договоров аренды, договоров безвозмездного пользования, доверительного управления на объекты недвижимости и земельные участки, проведение оценки рыночной стоимости имущества; подготовка технической документации, оценка муниципального имущества и земельных участков, подлежащих приватизации.</p>
7	Муниципальная программа «Укрепление единства российской нации и этнокультурное развитие народов в муниципальном районе Бирский район Республики Башкортостан»	<p>Основной целью национальной политики муниципального района является укрепление общероссийского гражданского самосознания, единства и духовной общности народов в муниципальном районе.</p> <p>Задачи:</p> <ul style="list-style-type: none"> - укрепление гражданского единства и обеспечение гармонизации межнациональных отношений; - сохранение многообразия культуры и языка народов муниципального района Бирский район Республики Башкортостан.
8	Муниципальная программа «Развитие образования в муниципальном районе Бирский район Республики Башкортостан»	<p>Цель: обеспечение качества и доступности образования, соответствующего требованиям инновационного развития экономики, современным потребностям граждан Бирского района, Республики Башкортостан, достижение высокого уровня образовательных услуг, удовлетворяющих потребности жителей муниципального района Бирский район РБ;</p> <p>Задачи:</p> <p>I. Обеспечение воспитания и обучения в муниципальных дошкольных образовательных учреждениях в соответствии с современными требованиями:</p> <ul style="list-style-type: none"> • организация предоставления услуг в сфере дошкольного образования в части оплаты труда педагогического персонала, административно-управленческого и вспомогательного персонала; • создание условий в дошкольных образовательных организациях, обеспечивающих качественное проведение образовательно-воспитательного процесса, отвечающего требованиям современного развития образования и науки; • формирование здоровьесберегающей образовательной среды, обеспечивающей сохранение здоровья обучающихся; • развитие инновационной и опытно-экспериментальной деятельности дошкольных образовательных организаций; • обеспечение равных возможностей для всех категорий детей, в том числе детей с ограниченными возможностями здоровья, в получении качественного дошкольного образования. <p>II. Обеспечение воспитания и обучения в соответствии с современными требованиями и успешной социализации, и самореализации всех категорий, обучающихся в муниципальных</p>

учреждениях общего образования:

- организация предоставления услуг в сфере общего образования в части оплаты труда педагогического персонала, административно-управленческого и вспомогательного персонала;
- создание условий в общеобразовательных организациях, обеспечивающих качественное проведение образовательно - воспитательного процесса, отвечающего требованиям современного развития образования и науки;
- развитие инновационной и опытно-экспериментальной деятельности общеобразовательных организаций;
- формирование условий для развития начальных профессиональных знаний и навыков, научно-исследовательского творчества обучающихся, включая новые образовательные формы и технологии работы с одаренными детьми;
- информатизация муниципальной системы образования;
- совершенствование системы предпрофильной подготовки обучающихся, профильного обучения и профориентационной работы;
- обеспечение устойчивого развития физкультуры и спорта в образовательных организациях муниципального района;
- формирование механизмов участия потребителей образовательно-воспитательных услуг и общественных институтов в осуществлении контроля и проведении оценки качества образования.

III. Развитие системы дополнительного образования обучающихся, реализация мер по развитию научно-образовательной и творческой среды в организациях дополнительного образования детей и подростков:

- организация предоставления услуг в сфере общего образования в части оплаты труда педагогического персонала, административно-управленческого и вспомогательного персонала;
- увеличение охвата детей программами дополнительного образования всех направлений, включая техническое и инженерное.

IV. Развитие системы отдыха, оздоровления и дополнительной занятости детей, подростков

- совершенствование организации и обеспечения отдыха, оздоровления и занятости несовершеннолетних детей;
- совершенствование организации дополнительной занятости детей, подростков.

V. Обеспечение полноценного интеллектуального, социального, культурного развития обучающихся.

VI. Развитие кадрового потенциала, повышение престижа профессии педагога в муниципальном районе:

- развитие кадрового потенциала сферы образования и системы поддержки педагогических работников;
- организация профессиональной переподготовки и курсов повышения квалификации педагогических работников
- активизация участия педагогов в конкурсах педагогического мастерства и т.д.
- переход на систему эффективного контракта в муниципальных образовательных организациях.

VII. Оказание помощи семьям, оказавшимся в трудной жизненной ситуации, а также гражданам, имеющих право на

		поддержку государством в соответствии с законодательством.
9	Муниципальная программа «Национально-культурное развитие муниципального района Бирский район Республики Башкортостан»	<p>Основной целью политики муниципального района в сфере развития культуры является повышение культурно-духовного уровня населения.</p> <p>Задачи:</p> <ul style="list-style-type: none"> - сохранение культурного наследия и развитие творческого потенциала жителей муниципального района, обеспечение преемственности культурных традиций; - совершенствование деятельности учреждений культуры; - развитие межрегиональных культурных связей; - обеспечение оптимальных условий творческой самореализации населения в художественной самодеятельности, укрепление материально-технической базы учреждений культуры, обеспечение равных возможностей доступа к культурным ценностям для жителей муниципального района; - повышение кадрового потенциала; - совершенствование системы образования в сфере культуры и искусства, системы поиска и поддержки молодых талантов.
10	Муниципальная программа «Развитие физической культуры и спорта в муниципальном районе Бирский район Республики Башкортостан»	<p>Цели:</p> <ul style="list-style-type: none"> - развитие массовой физической культуры и спорта и увеличение населения к систематическим занятиям физической культурой и спортом. <p>Задачи:</p> <ul style="list-style-type: none"> - создать условия, обеспечивающие возможность гражданам систематически заниматься физической культурой и спортом; - увеличение охвата населения занятиями физической культурой и спортом; - развитие детско-юношеского спорта; - поддержка спорта высших спортивных достижений; - содействие развитию физической культуры и спорта людей с ограниченными возможностями.
11	Муниципальная программа «Развитие молодежной политики в муниципальном районе Бирский район Республики Башкортостан»	<p>Цель:</p> <ul style="list-style-type: none"> - создание социально-экономических, организационных, правовых условий, гарантий для социального становления молодых граждан, их наиболее полной самореализации. <p>Задачи:</p> <ul style="list-style-type: none"> - совершенствование нормативно-правовой базы молодежной политики на уровне органов местного самоуправления; - обеспечение межведомственной координации в решении проблем молодежи; - развитие инфраструктуры и укрепление материально-технической базы учреждений по работе с детьми и молодежью; - решение социальных проблем молодежи; - повышение социальной активности молодежи; - патриотическое воспитание, повышение гражданского самосознания, инновационной активности молодых людей; - обеспечение трудоустройства молодежи, занятости детей, подростков и молодежи в социально значимых сферах деятельности; - формирование здорового образа жизни молодых граждан; - профилактика асоциальных проявлений в детской, подростковой и молодежной среде; - создание системы поддержки молодых семей, укрепление института молодой семьи; - развитие и координация деятельности молодежных общественных объединений.
12	Муниципальная	Цели:

	<p>программа развития сельского хозяйства в муниципальном районе Бирский район Республики Башкортостан</p>	<p>1) расширение рынка сельскохозяйственной продукции, сырья продовольствия;</p> <p>2) увеличение объемов производства и повышение конкурентоспособности сельскохозяйственной продукции;</p> <p>3) содействие развитию малого и среднего предпринимательства;</p> <p>4) повышение финансовой устойчивости предприятий агропромышленного комплекса;</p> <p>Задачи:</p> <p>1) стимулирование роста производства основных видов сельскохозяйственной продукции;</p> <p>2) осуществление противозооотических мероприятий в отношении карантинных и особо опасных болезней животных;</p> <p>3) обеспечение устойчивого развития малых форм хозяйствования (крестьянских (фермерских) хозяйств и личных подсобных хозяйств населения на территории сельских поселений;</p> <p>4) повышение уровня рентабельности в сельском хозяйстве для обеспечения его устойчивого развития;</p> <p>5) стимулирование инновационной деятельности и инновационного развития агропромышленного комплекса;</p> <p>6) повышение плодородия почв.</p>
13	<p>Муниципальная программа «Безопасная среда» в муниципальном районе Бирский район Республики Башкортостан</p>	<p>Цели:</p> <ul style="list-style-type: none"> - повышение безопасности населения и защищенности потенциально опасных объектов экономики от угроз природного и техногенного характера; - обеспечение необходимых условий для повышения пожарной безопасности объектов, защищенности граждан и организаций от пожаров, предупреждение и смягчение их последствий; создание условий для обеспечения безопасного отдыха людей в местах массового отдыха населения на воде; - разработка организационно – правового механизма повышения социально – экономической эффективности функционирования мест массового отдыха населения на водных объектах; - создание эффективной системы обучения населения, прежде всего детей, плаванию и приемам спасения на воде; обеспечение необходимых условий для безопасной жизнедеятельности и устойчивого социально-экономического развития муниципального района Бирский район Республики Башкортостан; - снижение уровня заболеваемости, связанной с употреблением наркотиков - реализация государственной политики Российской Федерации в области профилактики терроризма и экстремизма на территории муниципального района Бирский район Республики Башкортостан путем совершенствования системы профилактических мер антитеррористической и противозэкстремистской направленности, формирования уважительного отношения к этнокультурным и конфессиональным ценностям народов муниципального района Бирский район Республики Башкортостан; - консолидация усилий органов местного самоуправления, в том числе правоохранительных органов, и общественных институтов в профилактике правонарушений и борьбе с преступностью; укрепление правопорядка и общественной безопасности. <p>Задачи:</p> <ul style="list-style-type: none"> - внедрение современных технологий защиты населения и

		<p>территорий от чрезвычайных ситуаций природного и техногенного характера;</p> <ul style="list-style-type: none"> - повышение защищенности потенциально опасных объектов экономики от чрезвычайных ситуаций природного и техногенного характера; - совершенствование информационно-телекоммуникационной инфраструктуры; - развитие системы обеспечения комплексной безопасности жизнедеятельности населения при чрезвычайных ситуациях природного и техногенного характера; - совершенствование нормативно правовой базы, регламентирующей вопросы обеспечения безопасности граждан на водных объектах в местах массового отдыха населения; - создание общественных спасательных постов, организаций Башкирской региональной общественной организации спасения на водах, мест для безопасного купания и отдыха населения; - совершенствование системы подготовки спасателей и населения в целях обеспечения безопасности людей на водных объектах и пропаганды безопасного поведения на них; - развитие системы информационного обеспечения, пропагандистских мероприятий, разъяснительной работы с населением, реализация комплекса общих и специальных мер социального, информационного и организационного характера для обеспечения безопасности населения и предотвращения несчастных случаев на водных объектах; - совершенствование системы пропагандистских и предупредительных мероприятий, касающихся охраны жизни людей на водных объектах; - обучение населения, прежде всего детей, плаванию, а также мерам безопасности и приемам спасения на воде; - организация контроля за соблюдением на водных объектах мер безопасности и правил поведения при проведении мероприятий с массовым пребыванием людей; - проведение профилактических мероприятий - по сокращению незаконного потребления наркотиков; - ограничение доступности наркотиков, находящихся в незаконном обороте; - осуществление медицинской и социально-психологической реабилитации больных наркоманией; - активизация мер по профилактике и предотвращению конфликтов на социально-политической, религиозной, этнической почве; - обеспечение социально-политической стабильности на территории муниципального района и формирование на основе всестороннего и гармоничного этнокультурного развития ценностей общероссийского гражданства у народов, проживающих в муниципальном районе; - повышение эффективности межведомственного взаимодействия и координации деятельности органов местного самоуправления муниципального района Бирский район Республики Башкортостан, территориальных органов федеральных органов исполнительной власти в вопросах профилактики терроризма и экстремизма; - совершенствование нормативной правовой базы по вопросам профилактики терроризма и экстремизма; - усиление информационно-пропагандистской деятельности, направленной против терроризма и экстремизма, с участием
--	--	--

		<p>органов местного самоуправления муниципального района Бирский район Республики Башкортостан, правоохранительных органов, общественных объединений, негосударственных структур, средств массовой информации, ученых, конфессий;</p> <ul style="list-style-type: none"> - проведение воспитательной работы с населением, направленной на предупреждение террористической и экстремистской деятельности, формирование нетерпимости к подобным проявлениям, повышение бдительности, уровня правовой осведомленности и правовой культуры граждан; - проведение мониторинга состояния межнациональных отношений, разработка технологий укрепления межнационального согласия в муниципальном районе Бирский район Республики Башкортостан; - укрепление действенной многоуровневой системы профилактики правонарушений; - повышение эффективности правоохранительных органов в борьбе с преступностью и профилактике правонарушений; - совершенствование межведомственного взаимодействия государственных, правоохранительных, контрольно-надзорных органов в вопросах противодействия преступности; - проведение сбалансированной миграционной политики; - повышение правовой грамотности граждан, формирование позитивного общественного мнения о правоохранительной системе и результатах её деятельности, восстановление доверия населения к правоохранительным органам.
14	Муниципальная программа «Стимулирование развития жилищного строительства в муниципальном районе Бирский район Республики Башкортостан»	<p>Цель: стимулирование развития жилищного строительства в муниципальном районе Бирский район Республики Башкортостан, повышение уровня доступности жилья для более широких слоев населения</p> <p>Задачи:</p> <ul style="list-style-type: none"> - Создание условий по обеспечению устойчивого роста объемов ввода жилья в период реализации Программы и на последующие периоды. - Поддержка программ строительства жилья, доступного для широких слоев населения. - Формирование условий для стимулирования инвестиционной активности в жилищном строительстве, в том числе в части реализации проектов комплексного освоения и развития территорий, с целью создания массового предложения на рынке жилья. - Вовлечение в оборот земельных участков, находящихся в государственной собственности и пригодных для использования в целях жилищного строительства. - Снижение административных барьеров в строительстве. - Создание органами местного самоуправления благоприятных условий функционирования физическим и юридическим лицам, принимающим участие в реализации Программы. Вовлечение средств граждан в экономику жилищного строительства.
15	Муниципальная программа «Формирование современной городской среды на территории городского поселения город Бирск муниципального района Бирский район	<p>Цели Программы:</p> <ul style="list-style-type: none"> - повышение качества и комфорта городской среды на территории городского поселения город Бирск муниципального района Бирский район Республики Башкортостан; - реализация участия общественности, граждан, заинтересованных лиц в муниципальной программе для совместного определения развития территории, выявления истинных проблем и потребностей людей; - повышение качеств современной городской среды;

Республики Башкортостан»	<ul style="list-style-type: none"> - совершенствования уровня и организация благоустройства дворовых территории многоквартирных домов (далее - МКД) для повышения комфортности проживания граждан в условиях сложившейся застройки; - улучшение благоустройства дворовых территорий МКД городского поселения город Бирск муниципального района Бирский район Республики Башкортостан; - развитие общественных территории, мест массового отдыха людей городского поселения город Бирск муниципального района Бирский район Республики Башкортостан <p>Задачи Программы:</p> <ul style="list-style-type: none"> - повышение уровня вовлеченности заинтересованных граждан, организаций в реализацию мероприятий по благоустройству общественных территории городского поселения город Бирск муниципального района Бирский район Республики Башкортостан; - обеспечение формирования единого облика городского поселения город Бирск муниципального района Бирский район Республики Башкортостан; - проведение ремонта и обеспечение благоустройства дворовых территорий МКД; - привлечение населения к участию в благоустройстве дворовых территорий МКД; - повышение уровня благоустройства муниципальных общественных территории.
--------------------------	--

3.3 Оценка социально-экономической и градостроительной деятельности территории, включая деятельность в сфере транспорта, дорожную деятельность

Промышленность Бирского района представлена крупными и средними предприятиями: Бирский спирто-водочный комбинат филиал ОАО «Башспирт», ООО «Спектр», ООО «Профнастил-Бирск», ООО «Юнона», а также индивидуальными предпринимателями, занятыми в пищевой промышленности, в производстве металлоконструкций, мебели.

В 2018 году оборот организаций по всем видам экономической деятельности (без учета СМП) составил более 7 млрд.рублей, с ростом на 115 %. Предприятиями и организациями района, отгружено товаров собственного производства на 2935,7 млн. рублей или 110,6 % к предыдущему году.

В 2018 году сельхозтоваропроизводителями района произведено валовой продукции сельского хозяйства в текущих ценах на сумму 2 млрд. 122 млн. рублей. Индекс производства в сопоставимых ценах составил

101,7%.

За 2018 год сельхозтоваропроизводителям района из бюджетов РФ и РБ оказана господдержка в сумме 32 млн.168 тыс. рублей. Убыточные сельскохозяйственные предприятия и организации в муниципальном районе отсутствуют.

За счет всех источников финансирования на территории города и района на 01.01.2019 г. введено в эксплуатацию 20 501 кв. м общей площади жилья или 57,4 % к уровню аналогичного периода прошлого года. Индивидуальными застройщиками введено 15012 кв. м общей площади жилья или 73,2 % от общего объема. Общая площадь жилых помещений, приходящаяся в среднем на 1 чел., составляет 22,1 кв. м. В расчете на 1000 чел. населения ввод жилья в эксплуатацию в январе - декабре 2018 г. составил 317 кв. м.

Объем инвестиций в основной капитал (без субъектов малого предпринимательства и объема инвестиций, не наблюдаемых прямыми статистическими методами) за январь – сентябрь 2018 г. составил 225,151 млн. руб. при индексе физического объема 90,2 %.

За 2018 год введены в эксплуатацию 2 магазина общей площадью 1621,3 кв. м, здание медицинского центра общей площадью 454,9 кв.м, административное здание общей площадью 370,4 кв. м, 2 склада общей площадью 459,4 кв. м, Произведена реконструкция детского сада № 8 в г. Бирске, склада под производственное здание ООО «Спектр» общей площадью 371 кв. м. Завершено строительство подъезда к д. Айгильдино в Бирском районе протяженностью 2656 кв. м.

На 01.01.2019 года на территории муниципального района Бирский район Республики Башкортостан по данным Единого реестра субъектов малого и среднего предпринимательства зарегистрировано 1227 субъектов малого и среднего предпринимательства. За 2018 год зарегистрированы вновь 176 индивидуальных предпринимателей и 47 юридических лиц.

Всего на сегодняшний день в сфере малого предпринимательства

занято 10370 человек, что составляет 26,0 % от трудоспособного населения района.

Малым предпринимательством охвачены все сферы деятельности: 39,1% субъектов малого предпринимательства заняты в торговле, 34,8 % - в сфере оказания платных услуг, 9,8 % - в сфере производства, 7,4 % - в строительстве, 7,1 % - в сельском хозяйстве.

За 2018 год перечислено налогов от субъектов малого и среднего предпринимательства 235,6 млн.руб., что составило 29,5% от общего объема поступлений во все уровни бюджетов, в том числе в местный бюджет 120,8 млн.руб., 26,1% в объеме налоговых поступлений в местный бюджет.

В целях обеспечения благоприятных условий для развития малого и среднего предпринимательства Постановлением муниципального района Бирский район утверждена муниципальная программа «Развитие и поддержка субъектов малого и среднего предпринимательства в муниципальном районе Бирский район», предусматривающая финансовую, имущественную и консультационную поддержку. Своевременная поддержка малого бизнеса позволяет реализовать его потенциал по созданию новых рабочих мест и, следовательно, снижению напряженности на рынке труда.

В 2018 году из бюджета муниципального района Бирский район Республики Башкортостан на поддержку малого и среднего предпринимательства выделено 650,0 тыс. руб., в том числе на субсидирование на начальной стадии становления бизнеса 300,0 тыс.руб. трем субъектам малого предпринимательства и одному субъекту на субсидирование в целях возмещения части затрат субъектов малого и среднего предпринимательства, связанных с уплатой лизинговых платежей по договору (договорам) лизинга, заключенному(-ым) с российскими лизинговыми организациями – 350 тыс.руб. Из бюджета Республики Башкортостан муниципальному району Бирский район Республики Башкортостан предоставлена субсидия в размере 792840 рублей на поддержку субъектов малого и среднего предпринимательства в рамках

реализации муниципальной программы «Развитие и поддержка малого и среднего предпринимательства в муниципальном районе Бирский район Республики Башкортостан». Финансовая поддержка на начальной стадии становления бизнеса в сумме 442,84 тыс.руб. оказана пяти субъектам малого предпринимательства и в целях возмещения части затрат субъектов малого и среднего предпринимательства, связанных с уплатой лизинговых платежей по договору (договорам) лизинга, заключенному(-ым) с российскими лизинговыми организациями – одному субъекту в сумме 350 тыс.руб.

Среднесписочная численность работников крупных и средних предприятий (без учета субъектов малого предпринимательства) за 2018 г. составила 7282 чел. или 98,2 % к 2017 году, среднемесячная заработная плата 29952,5 руб. или 112,9 % соответственно.

За 2018 год оборот розничной торговли составил 9279,25 млн. руб. или 102,1 % в сопоставимой оценке к 2017 году. Оборот общественного питания 217,2 млн. руб. при индексе физического объема 100,3 %.

По состоянию на 01.01.2019 г. торговую отрасль МР Бирский район РБ представляют 669 предприятий розничной торговли и общественного питания с торговой площадью 73268,90 кв.м. Количество объектов розничной торговли на территории Бирского района составляет 528 из них: продовольственных – 118; непродовольственных – 188; предприятий со смешанным ассортиментом – 96; павильонов – 65; киосков – 45; торговых центров – 16, рынков – 1. Сеть общественного питания представляют 141 предприятие на 5969 посадочных места, (ресторан, кафе, закусочные, бары, предприятия социальной сети) – из них 57 предприятий общедоступной сети на 2068 посадочных места.

На 01.01.2019 г. фактическая обеспеченность населения муниципального района Бирский район Республики Башкортостан площадью торговых объектов без учета мелкой розницы составляет 1216,6 кв.м. на 1000 жителей, или 241,39% от норматива (504 кв.м.), в 2017 году обеспеченность составила 227,47% от норматива (504 кв.м).

За 2018 год за содействием в поиске подходящей работы в Центр занятости населения обратилось 1467 чел. Безработными признано 542 чел., трудоустроено 1186 чел., направлено на обучение и повышение квалификации 86 чел. На 01.01.2019 г. в ЦЗН было зарегистрировано 204 безработных граждан, уровень безработицы составлял 0,6 %.

В банке вакантных должностей было заявлено 441 вакансия коэффициент напряженности 0,49 человека на место. Из 204 безработных, состоящих на учете: 108 чел. - женщины или 52,9%; 21 чел. – уволенные в связи с ликвидацией или сокращением численности работников или 10,3%; впервые ищущие – 11 чел. или 5,4%. Средний период продолжительности безработицы по МР Бирский район РБ составил 3,9 месяца.

Анализ рынка труда за 2018 год показал, что снижение уровня безработицы с 0,72% до 0,6% обусловлен выполнением ряда запланированных мероприятий.

На территории муниципального района Бирский район РБ по состоянию на 01.12.2018 г. родилось 616 чел., что на 89 чел. меньше чем за январь - ноябрь 2017 г. Смертность за январь – ноябрь 2018 г. составила 732 чел., что на 53 чел. больше чем в январе - ноябре 2017 года. Естественная убыль населения составила 116 чел. Миграционная убыль за 2018 г. – 206 чел.

Градостроительное развитие муниципального района осуществляется с учетом прогнозируемых изменений численности населения, перемен в социально-экономической сфере и транспортно-коммуникационном обеспечении, а также в соответствии с проектными решениями, предлагаемыми в Схеме территориального планирования муниципального района.

Проектные предложения направлены на решение главной проблемы: совершенствование территориальной организации территории за счет ее сбалансированной пространственной организации. В основе предлагаемого проектного пространственно - планировочного решения, лежит идея

развития территории района за счет формирования дополнительных центров и подцентров, транспортно- планировочных осей.

Основными планировочными осями района являются автомобильные дороги района: дороги регионального значения «Уфа – Бирск – Янаул», «Бирск – Тастуба – Сатка»; дороги межмуниципального значения «Бирск – Новодесяткино – Чирша-Тартыш», «Новодесяткино – Тартышево», «Подъезд к с. Кусекеево», «Баженово – Верхнелачентау», «Бирск – Емашево», «Емашево – Суслово – а/д Бирск – Емашево», «Бирск – Питяково».

В дальнейшем эти основные транспортные оси сохранят свое доминирующее значение в планировочной структуре муниципального района.

Кроме того, схемой территориального планирования предложены мероприятия по развитию автомобильных дорог местного, межмуниципального и муниципального значения, которые также будут способствовать усилению связанности населенных пунктов как внутри района, так и с другими муниципальными образованиями республики.

Планировочная структура района сформирована на основе градостроительной организации групповой системы расселения отдыха и туризма как единой системы мест приложения труда, центров культурно-бытового обслуживания и мест отдыха.

Единая планировочная структура района создана путем объединения сложившихся и новых проектируемых мест проживания, отдыха и туризма в единую систему; путем создания зон природного ландшафта с включением в них лесов, охотничьих хозяйств и других малоизмененных ландшафтов; организации удобных транспортных связей и туристических маршрутов, а также хозяйственного и инженерного обслуживания.

Вместо разрозненных мест проживания, мест отдыха и туризма создается качественно новая система, обеспечивающая рациональное использование природных ресурсов, гибкое градостроительное решение, повышение социальной и экономической эффективности строительства,

улучшения санитарно-гигиенического состояния района, а также охрану природной среды.

3.4 Оценка сети дорог, оценка и анализ показателей качества содержания дорог, анализ перспектив развития дорог на территории

Автомобильные дороги местного значения составляют важнейшую часть транспортной инфраструктуры муниципального образования, обеспечивая перемещение пассажиров, товаров и услуг. Отсутствие развитой транспортной инфраструктуры, отсутствие удобных транспортных связей между ее отдельными звеньями в черте муниципального района, постоянный темп роста парка автотранспортных средств может привести к значительному снижению пропускной способности, к нагрузке и преждевременному износу объектов улично-дорожной сети, в связи с чем необходимо своевременно производить оценку характеристики сети дорог и анализ показателей качества содержания дорог.

На территории района расположены дороги регионального, межмуниципального и местного подчинения.

Дороги регионального и межмуниципального подчинения связывают Бирского район с соседними районами; являются подъездами от автомобильной дороги к населенным пунктам; либо являются связями между населенными пунктами внутри района.

УДС на территории Бирского района достаточно развита и состоит из транспортно-пешеходных улиц районного значения, основных и второстепенных проездов. Общая протяженность автомобильных дорог на территории района составляет 390,4 км.

В таблицах 3-4 ниже представлен перечень дорог и улиц муниципального района.

Таблица 3 – Перечень дорог и улиц муниципального района Бирский район Республики Башкортостан

№ п/п	Наименование дорог/улиц	Ширина проезжей части, м.	Число полос движения, ед.	Категория дороги / улицы	Протяженность, км		
					Всего, км	В удовлетворительном состоянии,	
						км	%

№ п/п	Наименование дорог/улиц	Ширина проезжей части, м.	Число полос движе- ния, ед.	Категория дороги / улицы	Протяженность, км		
					Всего, км	В удовлетвори- тельном состоянии,	
						км	%
Региональные дороги							
1	Уфа-Бирск-Янаул	7,0	2	III	41,1	41,1	100
2	Бирск-Тастуба-Сатка	7,0	2	III	5,4	5,4	100
Межмуниципальные дороги							
3	Бирск – Новодесяткино – Чирша -Тартыш	6,0	2	IV	36,5	36,5	100
4	Новодесяткино – Тартышево	6,0	2	IV	15,0	15,0	100
5	Подъезд к с. Кусекеево	6,0	2	IV	3,0	3,0	100
6	Баженово – Верхнелачентау	6,0	2	IV	19,4	19,4	100
7	Бирск - Емашево	6,0	2	IV	23,8 15,6 7,6 0,6	16,2 15,6 0 0,6	68
8	Емашево – Суслово – а\д Бирск – Емашево	6,0	2	IV	25,0 0,9 8,2 0,3 15,6	16,5 0,9 0 0 15,6	66
9	Бирск – Питяково	6,0	2	IV	16,6	16,6	100
10	Подъезд к санаторию «Озеро Шамсутдин»	6,0	2	IV	4,0 2,8 1,2	2,8 2,8 0	70
Дороги общего пользования местного значения							
11	Подъезд к с. Старобурново	6,0	2	IV	2,3	2,3	100
12	Бирск – Николаевка	6,0	2	IV	5,5	5,5	100
13	Подъезд к д. Романовка	4,5	1	V	1,3	0	0
14	Калинники – Сорвиха	4,5	1	V	8,3	1,8	22
15	Подъезд к д. Айгильдино	6,0	2	IV	4,7	2,7	57
16	Верхнелачентау - Новоянтузово	6,0	2	IV	7,1	7,1	100
17	Питяково - Новобиктимирово	6,0	2	IV	7,1	4,8	68
18	Старопетрово - Новопетрово	6,0	2	IV	7,2	4,2	58
19	Березовка – Печенкино	6,0	2	IV	5,2	5,2	100
20	Суслово – Шестыково	4,5	1	V	3,6	0,3	8
21	Подъезд к д. Чишма	4,5	1	V	0,8	0	0
22	Калинники – Старицино	4,5	1	V	3,1	3,1	100
23	Силантьево – Костарево с подъездом к д. Камышинка	4,5	1	V	8,5	0	0
24	Чишма – Шелканово	6,0	2	IV	7,1	0	0
25	Чишма - Старобазаново	6,0	2	IV	4	1,7	43
26	Кузово – Пионер	4,5	2	V	1,6	0	0
27	Новодесяткино - Вознесенка	4,5	1	V	5,4	0	0
28	Старопетрово - Симкино	4,5	1	V	4,5	0	0
29	Верхнелачентау - Новобаишево	6,0	2	IV	7,5	0	0
30	Кленовый Мыс - Никольский	6,0	2	IV	2,1	2,1	100
31	Подъезд к с. Пеньково	6,0	2	IV	1,2	1,2	100
32	Подъезд к д. Усаково	6,0	2	IV	1,3	1,3	100
33	Подъезд к д. Кояново	6,0	2	IV	2,3	2,3	100
34	Подъезд к д. Айбашево	6,0	2	IV	2,2	0	0
35	Шелканово-Маядыково - а\д Бирск-Новодесяткино-Чирша- Тартыш	6,0	2	IV	11,4	2,7	24
36	Подъезд к д. Зеленый	4,5	1	V	2,2	2,2	100
37	Подъезд к вертолетно-	4,5	1	V	0,6	0,6	100

№ п/п	Наименование дорог/улиц	Ширина проезжей части, м.	Число полос движе- ния, ед.	Категория дороги / улицы	Протяженность, км		
					Всего, км	В удовлетвори- тельном состоянии,	
						км	%
	посадочной площадке						
38	Подъезд к вертолетно-посадочной площадке	6,0	2	IV	0,6	0,6	100
39	Подъезд к д.Верхнелачентау	4,5	1	V	0,9	0,9	100
40	Подъезд к с.Чишма	4,5	1	V	1,5	1,5	100
41	Улица Октябрьская с.Николаевка	4,5	1	V	1,1	1,1	100
42	Улица Ленина, Революционная с.Пономаревка	4,5	1	V	1,9	1,9	100
43	Улица Советская с.Печенкино	4,5	1	V	1,1	1,1	100
44	Улица Центральная с.Старобазаново	3,0	2	IV	1,0	1,0	100
45	Улица Овчинникова д.Осиновка	4,5	1	V	1,9	1,9	100
46	Улица Центральная с.Суслово	4,5	1	V	1,0	1,0	100
47	Улица Ленинская д.Зеленый	4,5	1	V	0,3	0,3	100
48	Шелканово-граница Кушнаренковского района. Шелканово - Маядыково - а/д Бирск -Новодевяткино - Чирша- Тартыш	4,5	1	V	3,0	0	0
49	от а/д Силантьево-Костарево с подъездом к с. Камышинка	4,5	1	V	3,2	0	0
Администрация сельского поселения Бурновский сельсовет							
50	Республика Башкортостан, Бирский район, с. Старобурново, ул.Луговая	4,5	1	V	0,484	0	0
51	Республика Башкортостан, Бирский район, с. Старобурново,	4,5	1	V	0,528	0	0
52	Республика Башкортостан, Бирский район, с. Старобурново, ул.Советская	4,5	1	V	0,87	0,3	34
53	Республика Башкортостан, Бирский район, с. Старобурново, ул.Школьная	4,5	1	V	0,979	0,979	100
54	Республика Башкортостан, Бирский район, с. Старобурново,	4,5	1	V	0,197	0	0
55	Республика Башкортостан, Бирский район, с. Старобурново, ул.Мира	4,5	1	V	0,809	0,809	100
56	Республика Башкортостан, Бирский район, с.Николаевка, ул.Дачная	4,5	1	V	0,233	0	0
57	Республика Башкортостан, Бирский район, с.Николаевка, ул.Школьная	4,5	1	V	0,506	0,506	100
58	Республика Башкортостан, Бирский район, с.Николаевка,	4,5	1	V	0,498	0	0
59	Республика Башкортостан, Бирский район, с.Николаевка, ул.Юбилейная	4,5	1	V	1,125	0	0
60	Республика Башкортостан,	4,5	1	V	1,666	1,166	100

№ п/п	Наименование дорог/улиц	Ширина проезжей части, м.	Число полос движе- ния, ед.	Категория дороги / улицы	Протяженность, км		
					Всего, км	В удовлетвори- тельном состоянии,	
						км	%
	Бирский район, с. Николаевка, ул. Мира						
61	Республика Башкортостан, Бирский район, с. Николаевка, ул. Бирская	4,5	1	V	0,447	0	0
62	Республика Башкортостан, Бирский район, д. Новобурново, ул. Интернациональная	4,5	1	V	0,341	0,341	100
63	Республика Башкортостан, Бирский район, д. Новобурново, пер. Речной	4,5	1	V	0,251	0	0
64	Республика Башкортостан, Бирский район, д. Новобурново, ул. Подгорная	4,5	1	V	1,142	1,142	100
65	Республика Башкортостан, Бирский район, д. Зелёный, ул. Советская	4,5	1	V	0,134	0,134	100
66	Республика Башкортостан, Бирский район, д. Зелёный, ул. Лесная	4,5	1	V	0,326	0,326	100
67	Республика Башкортостан, Бирский район, с. Николаевка, ул. Октябрьская	4,5	1	V	0,516	0	0
68	Республика Башкортостан, Бирский район, с. Старобурново, ул. Заречная	4,5	1	V	0,322	0	0
69	Республика Башкортостан, Бирский район, с. Старобурново, ул. Набережная	4,5	1	V	0,166	0	0
70	Республика Башкортостан, Бирский район, с. Старобурново, пер. Озерный	4,5	1	V	0,314	0	0
71	Республика Башкортостан, Бирский район, с. Старобурново, ул. Солнечная	4,5	1	V	0,476	0	0
72	Республика Башкортостан, Бирский район, с. Старобурново, ул. Зеленая	4,5	1	V	0,379	0,379	100
73	Республика Башкортостан, Бирский район, с. Старобурново, ул. Тополиная	4,5	1	V	0,468	0,468	100
Администрация сельского поселения Бахтыбаевский сельсовет							
74	Республика Башкортостан, Бирский район, с. Бахтыбаево, ул. Матросова	4,5	1	V	1,438	0	0
75	Республика Башкортостан, Бирский район, с. Бахтыбаево, ул. Панфилова	4,5	1	V	0,564	0,564	100
76	Республика Башкортостан, Бирский район, с. Бахтыбаево, ул. Комсомольская	4,5	1	V	0,376	0,376	100
77	Республика Башкортостан, Бирский район, с. Бахтыбаево, ул. Больничная	4,5	1	V	0,525	0	0
78	Республика Башкортостан, Бирский район, с. Бахтыбаево,	4,5	1	V	0,7	0	0

№ п/п	Наименование дорог/улиц	Ширина проезжей части, м.	Число полос движе- ния, ед.	Категория дороги / улицы	Протяженность, км		
					Всего, км	В удовлетвори- тельном состоянии,	
						км	%
	ул.Молодежная						
79	Республика Башкортостан, Бирский район, с. Бахтыбаево, ул.Ленина	4,5	1	V	1,267	0,7	55
80	Республика Башкортостан, Бирский район, с. Бахтыбаево, ул.Северная	4,5	1	V	1,06	0	0
81	Республика Башкортостан, Бирский район, с. Бахтыбаево, ул.Школьная	4,5	1	V	0,2	0,2	100
82	Республика Башкортостан, Бирский район, с. Новокульчубаево, ул. Озерная	4,5	1	V	0,24	0	0
83	Республика Башкортостан, Бирский район, с. Новокульчубаево, ул.Озерная	4,5	1	V	0,114	0	0
84	Республика Башкортостан, Бирский район, с. Новокульчубаево, ул.Аптреева	4,5	1	V	0,74	0	0
85	Республика Башкортостан, Бирский район, с. Новокульчубаево, ул.Молодежная	4,5	1	V	0,165	0	0
86	Республика Башкортостан, Бирский район, с. Новокульчубаево, ул.Ленина	4,5	1	V	1,308	0	0
87	Республика Башкортостан, Бирский район, с. Новокульчубаево, ул.Луговая	4,5	1	V	0,683	0	0
88	Республика Башкортостан, Бирский район, с. Новокульчубаево, ул.Красноармейская	4,5	1	V	0,87	0	0
89	Республика Башкортостан, Бирский район, с. Улеево, ул.Садовая	4,5	1	V	0,351	0	0
90	Республика Башкортостан, Бирский район, с. Улеево, ул.Нижняя	4,5	1	V	0,323	0	0
91	Республика Башкортостан, Бирский район, с. Улеево, ул.Горная	4,5	1	V	0,326	0	0
92	Республика Башкортостан, Бирский район, с. Улеево, пер. Речной	4,5	1	V	0,334	0	0
93	Республика Башкортостан, Бирский район, с. Улеево, ул.Горная	4,5	1	V	0,514	0	0
94	Республика Башкортостан, Бирский район, с. Баженово, пер. Зеленый	4,5	1	V	0,227	0	0
95	Республика Башкортостан, Бирский район, с. Баженово, пер. Зеленый	4,5	1	V	0,168	0	0
96	Республика Башкортостан, Бирский район, с. Баженово,	4,5	1	V	0,922	0,922	100

№ п/п	Наименование дорог/улиц	Ширина проезжей части, м.	Число полос движе- ния, ед.	Категория дороги / улицы	Протяженность, км		
					Всего, км	В удовлетвори- тельном состоянии,	
						км	%
	ул.Мира						
97	Республика Башкортостан, Бирский район, с. Баженово, ул.Речная	4,5	1	V	0,262	0	0
98	Республика Башкортостан, Бирский район, с. Баженово, ул.Юбилейная	4,5	1	V	0,48	0,48	100
99	Республика Башкортостан, Бирский район, с. Баженово, ул.Веселая	4,5	1	V	0,33	0	0
100	Республика Башкортостан, Бирский район, с. Баженово, ул.Социалистическая	4,5	1	V	0,36	0,36	100
101	Республика Башкортостан, Бирский район, с. Баженово, ул.60 лет Октября	4,5	1	V	0,608	0,608	100
102	Республика Башкортостан, Бирский район, с. Баженово, ул.Тракторная	4,5	1	V	0,272	0	0
103	Республика Башкортостан, Бирский район, с. Баженово, ул.Молодежная	4,5	1	V	0,33	0	0
104	Республика Башкортостан, Бирский район, с. Баженово, ул.Речная	4,5	1	V	0,414	0	0
105	Республика Башкортостан, Бирский район, с. Баженово, ул.Советская	4,5	1	V	0,72	0	0
106	Республика Башкортостан, Бирский район, д. Вязовский, ул.Зеленая	4,5	1	V	0,318	0	0
107	Республика Башкортостан, Бирский район, д. Вязовский.пер. Озерный	4,5	1	V	0,123	0	0
108	Республика Башкортостан, Бирский район, д. Вязовский, ул.Октябрьская	4,5	1	V	0,564	0	0
109	Республика Башкортостан, Бирский район, д. Вязовский, ул.Полевая	4,5	1	V	0,44	0	0
110	Республика Башкортостан, Бирский район, дер. Самосадка, пер. Родниковый	4,5	1	V	0,268	0	0
111	Республика Башкортостан, Бирский район, д. Самосадка, пер. Полевой	4,5	1	V	0,296	0	0
112	Республика Башкортостан, Бирский район, д. Самосадка, ул. Центральная	4,5	1	V	0,65	0,32	49
113	Республика Башкортостан, Бирский район, д. Самосадка, ул. Дорожная	4,5	1	V	0,582	0,2	34
114	Республика Башкортостан, Бирский район, д. Самосадка, ул. Садовая	4,5	1	V	0,176	0	0
Администрация сельского поселения Березовский сельсовет							
115	Республика, Башкортостан,	4,5	1	V	0,975	0	0

№ п/п	Наименование дорог/улиц	Ширина проезжей части, м.	Число полос движения, ед.	Категория дороги / улицы	Протяженность, км		
					Всего, км	В удовлетвори- тельном состоянии,	
						км	%
	Бирский район, д. Айбашево, ул.Барская						
116	Республика, Башкортостан, Бирский район, с.Березовка, ул.Звездная	4,5	1	V	0,34	0	0
117	Республика, Башкортостан, Бирский район, с.Березовка, ул.Ленина	4,5	1	V	0,954	0,954	100
118	Республика, Башкортостан, Бирский район, с.Березовка, ул.Садовая	4,5	1	V	0,43	0,43	100
119	Республика, Башкортостан, Бирский район, с.Березовка, ул.Малая Набережная	4,5	1	V	0,493	0	0
120	Республика, Башкортостан, Бирский район, с.Березовка, ул.Тополиная	4,5	1	V	0,504	0	0
121	Республика, Башкортостан, Бирский район, с.Березовка, ул. Гагарина	4,5	1	V	0,195	0	0
122	Республика, Башкортостан, Бирский район, с.Березовка, ул.Большая Набережная	4,5	1	V	0,83	0	0
123	Республика, Башкортостан, Бирский район, с.Березовка, ул.Заречная	4,5	1	V	0,484	0,484	100
124	Республика, Башкортостан, Бирский район, с.Березовка, ул.Центральная	4,5	1	V	0,696	0,696	100
125	Республика, Башкортостан, Бирский район, с.Березовка, ул.Заозерная	4,5	1	V	0,853	0	0
126	Республика, Башкортостан, Бирский район, с.Березовка, ул.Советская	4,5	1	V	0,57	0,57	100
127	Республика, Башкортостан, Бирский район, с.Березовка, пер. Школьный	4,5	1	V	0,555	0	0
128	Республика, Башкортостан, Бирский район, с.Березовка, пер. Луговой	4,5	1	V	0,458	0	0
129	Республика, Башкортостан, Бирский район, с.Печенкино ул. Школьная	4,5	1	V	0,369	0	0
130	Республика, Башкортостан, Бирский район, с.Печенкино ул. Правленская	4,5	1	V	0,358	0	0
131	Республика, Башкортостан, Бирский район, с.Печенкино ул. Горная	4,5	1	V	0,394	0	0
132	Республика, Башкортостан, Бирский район, с.Печенкино ул. Лесная	4,5	1	V	0,358	0	0
133	Республика, Башкортостан, Бирский район, с.Печенкино ул.Ключевая	4,5	1	V	0,333	0	0
134	Республика, Башкортостан,	4,5	1	V	0,433	0	0

№ п/п	Наименование дорог/улиц	Ширина проезжей части, м.	Число полос движе- ния, ед.	Категория дороги / улицы	Протяженность, км		
					Всего, км	В удовлетвори- тельном состоянии,	
						км	%
	Бирский район, с.Печенкино ул. Бельская						
135	Республика, Башкортостан, Бирский район, с.Печенкино ул. Овражная	4,5	1	V	0,429	0,3	70
136	Республика, Башкортостан, Бирский район, с.Печенкино ул. Садовая	4,5	1	V	0,319	0,319	100
137	Республика, Башкортостан, Бирский район, д.Староежово, ул. Российская	4,5	1	V	0,348	0	0
138	Республика, Башкортостан, Бирский район, д.Староежово, ул. Российская	4,5	1	V	0,17	0	0
139	Республика, Башкортостан, Бирский район, д.Староежово, ул. Цветочная	4,5	1	V	0,168	0	0
140	Республика, Башкортостан, Бирский район, д.Староежово, ул. Цветочная	4,5	1	V	0,067	0	0
141	Республика, Башкортостан, Бирский район, д.Староежово, ул. Советская	4,5	1	V	0,9	0	0
142	Республика, Башкортостан, Бирский район, д.Староежово, ул. Мира	4,5	1	V	0,348	0	0
143	Республика, Башкортостан, Бирский район, д.Староежово, ул. Мира	4,5	1	V	0,18	0	0
144	Республика, Башкортостан, Бирский район, д.Староежово, пер.	4,5	1	V	0,268	0	0
145	Республика, Башкортостан, Бирский район, д.Староежово, пер. Зеленый	4,5	1	V	0,258	0	0
146	Республика, Башкортостан, Бирский район, д.Староежово, ул. Вишневая	4,5	1	V	0,295	0	0
147	Республика, Башкортостан, Бирский район, д.Староежово, пер. Дальний	4,5	1	V	0,26	0	0
148	Республика, Башкортостан, Бирский район, с.Печенкино ул. Советская	4,5	1	V	0,333	0,333	100
Администрации сельского поселения Верхнелачентауский сельсовет							
149	Республика, Башкортостан, Бирский район, с.Верхнелачентау ул. Мира	4,5	1	V	1,278	1,278	100
150	Республика, Башкортостан, Бирский район, с. Верхнелачентау, ул. Салавата	4,5	1	V	1,129	1,129	100
151	Республика, Башкортостан, Бирский район, с.Верхнелачентау ул. Тукая	4,5	1	V	0,989	0,989	100
152	Республика, Башкортостан, Бирский район,	4,5	1	V	0,778	0,778	100

№ п/п	Наименование дорог/улиц	Ширина проезжей части, м.	Число полос движе- ния, ед.	Категория дороги / улицы	Протяженность, км			
					Всего, км	В удовлетвори- тельном состоянии,		
						км	%	
	с.Нижнелачентау ул. Такташево							
153	Республика, Башкортостан, Бирский район, с.Нижнелачентау ул. Матросова	4,5	1	V	0,477	0,477	100	
154	Республика, Башкортостан, Бирский район, с.Нижнелачентау ул. Комсомольская	4,5	1	V	0,857	0,857	100	
155	Республика, Башкортостан, Бирский район, с.Новобаишево ул. Фарраха	4,5	1	V	0,472	0	0	
156	Республика, Башкортостан, Бирский район, с.Новобаишево ул. Комарова	4,5	1	V	0,911	0	0	
157	Республика, Башкортостан, Бирский район, с.Новоянтузово ул. Гафури	4,5	1	V	0,862	0	0	
158	Республика, Башкортостан, Бирский район, с.Новоянтузово ул. Ленина	4,5	1	V	1,907	1	52,4	
159	Республика, Башкортостан, Бирский район, с.Новоянтузово ул. Заводская	4,5	1	V	0,604	0	0	
160	Республика, Башкортостан, Бирский район, с.Новоянтузово ул. Крупская	4,5	1	V	1,4	1	71,4	
161	Республика, Башкортостан, Бирский район, с.Новоянтузово ул. Гагарина	4,5	1	V	0,407	0	0	
Администрация сельского поселения Кусекеевский сельсовет								
162	РБ, Бирский р-н.с.Кусекеево, ул.Садовая	4,5	1	V	0,443	0	0	
163	РБ, Бирский р-н.с.Кусекеево, ул.Приозерная	4,5	1	V	0,201	0	0	
164	РБ, Бирский р-н.с.Кусекеево, ул.Новостройки	4,5	1	V	0,477	0	0	
165	РБ, Бирский р-н.с.Кусекеево, ул.Советская	4,5	1	V	0,286	0	0	
166	РБ, Бирский р-н.с.Кусекеево, пер.Садовый	4,5	1	V	0,268	0	0	
167	РБ, Бирский р-н.с.Кусекеево, ул.Октябрьская	4,5	1	V	0,918	0,15	16	
168	РБ, Бирский р-н.с.Кусекеево, ул.Молодежная	4,5	1	V	0,565	0	0	
169	РБ, Бирский р-н.с.Кусекеево, ул.Мира	4,5	1	V	0,454	0	0	
170	РБ, Бирский р-н.с.Кусекеево, ул.Соколок	4,5	1	V	0,568	0	0	
171	РБ, Бирский р-н.с.Кусекеево, ул.Ключевая	4,5	1	V	0,658	0	0	
172	РБ, Бирский р-н.с.Кусекеево, ул.Пятилетки	4,5	1	V	0,26	0	0	
173	РБ, Бирский р-н.с.Кусекеево, ул.Ключевая	4,5	1	V	0,451	0	0	
174	РБ, Бирский р-н.с.Кандаковка,	4,5	1	V	0,23	0,23	100	

№ п/п	Наименование дорог/улиц	Ширина проезжей части, м.	Число полос движе- ния, ед.	Категория дороги / улицы	Протяженность, км		
					Всего, км	В удовлетвори- тельном состоянии,	
						км	%
	ул. Молодежная						
175	РБ, Бирский р-н.с.Кандаковка, ул.Школьная	4,5	1	V	0,186	0,186	100
176	РБ, Бирский р-н.с.Кандаковка, ул.Совхозная	4,5	1	V	0,563	0,563	100
177	РБ, Бирский р-н.с.Кандаковка, ул. Новостройки	4,5	1	V	0,296	0,196	66
178	РБ, Бирский р-н.с.Пеньково, ул.Молодежная	4,5	1	V	0,393	0	0
179	РБ, Бирский р-н.с.Пеньково, ул.Первомайская	4,5	1	V	0,38	0	0
180	РБ, Бирский р-н.с.Пеньково, пер.Советский	4,5	1	V	0,158	0	0
181	РБ, Бирский р-н.х.Александровка, ул.Мира	4,5	1	V	0,332	0	0
182	РБ, Бирский р-н.д.Поповка, пер.Революционный	4,5	1	V	0,23	0	0
183	РБ, Бирский р-н.д.Поповка, ул.Береговая	4,5	1	V	0,453	0	0
184	РБ, Бирский р-н.д.Поповка, ул. Революционная	4,5	1	V	0,608	0	0
185	РБ, Бирский р-н.с.Акудибашево, ул.Луговая	4,5	1	V	0,16	0	0
186	РБ, Бирский р-н.с.Акудибашево, ул.Колхозная	4,5	1	V	0,232	0	0
187	РБ, Бирский р-н., с. Акудибашево, ул.Первомайская	4,5	1	V	0,333	0	0
188	РБ, Бирский р-н, с. Акудибашево, пер. Луговой	4,5	1	V	0,257	0	0
189	РБ, Бирский р-н, с. Акудибашево, ул. Солнечная	4,5	1	V	0,268	0	0
190	РБ, Бирский р-н.с. Акудибашево, ул.Школьная	4,5	1	V	0,325	0	0
Администрация сельского поселения Маядыковский сельсовет							
191	РБ, Бирский район, с. Маядыково, ул. Мира	4,5	1	V	0,855	0,855	100
192	РБ, Бирский район, с. Маядыково, ул. Садовая	4,5	1	V	0,325	0	0
193	РБ, Бирский район, с. Маядыково, ул.Свердлова	4,5	1	V	0,565	0,565	100
194	РБ, Бирский район, с. Маядыково, ул. Северная	4,5	1	V	0,585	0,585	100
195	РБ, Бирский район, с. Маядыково, ул. Лесная	4,5	1	V	0,26	0,26	0
196	РБ, Бирский район, д Урняк, ул. Лесная	4,5	1	V	0,41	0	0
197	РБ, Бирский район, с. Шелканово, ул. Мира	4,5	1	V	2,068	2,068	100
198	РБ, Бирский район, с. Шелканово, ул. Больничная	4,5	1	V	0,45	0	0
199	РБ, Бирский район, с. Шелканово, ул. Гаражная	4,5	1	V	0,186	0,186	100
200	РБ, Бирский район, с. Шелканово, ул. Школьная	4,5	1	V	0,185	0	0
201	РБ, Бирский район, с. Шелканово, ул. Школьная	4,5	1	V	0,847	0	0

№ п/п	Наименование дорог/улиц	Ширина проезжей части, м.	Число полос движения, ед.	Категория дороги / улицы	Протяженность, км		
					Всего, км	В удовлетворительном состоянии,	
						км	%
	Шелканово, ул. Радужная						
202	РБ, Бирский район, с. Шелканово, ул. Овражная	4,5	1	V	0,22	0	0
203	РБ, Бирский район, с. Шелканово, ул. Ключевая	4,5	1	V	0,716	0	0
204	РБ, Бирский район, д. Ужара, ул. Лесная	4,5	1	V	0,64	0,64	100
205	РБ, Бирский район, д. Аккаиново, ул. Тукая	4,5	1	V	0,55	0	0
Администрация сельского поселения Калининковский сельсовет							
206	Республика Башкортостан, Бирский район, с. Сорвиха, ул. Школьная	4,5	1	V	0,193	0	0
207	Республика Башкортостан, Бирский район, с. Сорвиха, ул. Восточная	4,5	1	V	1,004	0	0
208	Республика Башкортостан, Бирский район, с. Сорвиха, ул. Коммунистическая	4,5	1	V	0,34	0	0
209	Республика Башкортостан, Бирский район, с. Сорвиха, ул. Школьная	4,5	1	V	0,332	0,332	100
210	Республика Башкортостан, Бирский район, с. Сорвиха ул. Центральная	4,5	1	V	1,156	0,4	34,6
211	Республика Башкортостан, Бирский район, д. Зуево, ул. Садовая	4,5	1	V	0,235	0	0
212	Республика Башкортостан, Бирский район, д. Зуево, ул. Пролетарская	4,5	1	V	0,642	0	0
213	Республика Башкортостан, Бирский район, д. Зуево, ул. Зуевская	4,5	1	V	0,648	0,648	100
214	Республика Башкортостан, Бирский район, с. Криуши, ул. Комарова	4,5	1	V	1,136	0	0
215	Республика Башкортостан, Бирский район, с. Криуши, ул. Набережная	4,5	1	V	1,124	0	0
216	Республика Башкортостан, Бирский район, с. Криуши, ул. Речная	4,5	1	V	0,1	0	0
217	Республика Башкортостан, Бирский район, с. Старинно, ул. Нефтяников	4,5	1	V	0,806	0	0
218	Республика Башкортостан, Бирский район, с. Старцино, ул. Тепличная	4,5	1	V	0,195	0	0
219	Республика Башкортостан, Бирский район, с. Старцино, ул. Тепличная	4,5	1	V	0,392	0	0
220	Республика Башкортостан, Бирский район, с. Старцино, ул. Калинина	4,5	1	V	1,471	1,471	100
221	Республика Башкортостан, Бирский район, с. Старцино,	4,5	1	V	0,259	0	0

№ п/п	Наименование дорог/улиц	Ширина проезжей части, м.	Число полос движе- ния, ед.	Категория дороги / улицы	Протяженность, км		
					Всего, км	В удовлетвори- тельном состоянии,	
						км	%
	ул. Школьная						
222	Республика Башкортостан, Бирский район, с. Старцино, ул. Садовая	4,5	1	V	0,278	0	0
223	Республика Башкортостан, Бирский район, с. Старцино, ул. Зелёная	4,5	1	V	0,341	0	0
224	Республика Башкортостан, Бирский район, с. Старцино, ул. Луговая	4,5	1	V	0,198	0	0
225	Республика Башкортостан, Бирский район, с. Калининки, ул. Дружбы	4,5	1	V	0,454	0	0
226	Республика Башкортостан, Бирский район, с. Калининки, ул. Заречная	4,5	1	V	0,52,	0	0
227	Республика Башкортостан, Бирский район, с. Калининки, ул. Комсомольская	4,5	1	V	0,227	0	0
228	Республика Башкортостан, Бирский район, с. Калининки, ул. Калинина	4,5	1	V	1,455	1,455	100
229	Республика Башкортостан, Бирский район, с. Калининки, ул. Клубная	4,5	1	V	0,451	0	0
230	Республика Башкортостан, Бирский район, с. Калининки, ул. Кольцевая	4,5	1	V	0,426	0	0
231	Республика Башкортостан, Бирский район, с. Калининки, ул. Космонавтов	4,5	1	V	0,9	0	0
232	Республика Башкортостан, Бирский район, с. Калининки, ул. Молодёжная	4,5	1	V	0,263	0	0
233	Республика Башкортостан, Бирский район, с. Калининки, ул. Молодёжная	4,5	1	V	0,23	0	0
234	Республика Башкортостан, Бирский район, с. Калининки, ул. Набережная	4,5	1	V	0,817	0	0
235	Республика Башкортостан, Бирский район, с. Калининки, ул. Невского	4,5	1	V	0,537	0,25	46,5
236	Республика Башкортостан, Бирский район, с. Калининки, ул. Новая	4,5	1	V	0,236	0	0
237	Республика Башкортостан, Бирский район, с.	4,5	1	V	0,312	0	0
238	Республика Башкортостан, Бирский район, с. Калининки, ул. Полевая	4,5	1	V	0,422	0	0
239	Республика Башкортостан, Бирский район, с.	4,5	1	V	0,522	0	0
240	Республика Башкортостан, Бирский район, с. Калининки, ул. Спортивная	4,5	1	V	0,898	0,3	33,4
241	Республика Башкортостан,	4,5	1	V	0,513	0,513	100

№ п/п	Наименование дорог/улиц	Ширина проезжей части, м.	Число полос движения, ед.	Категория дороги / улицы	Протяженность, км		
					Всего, км	В удовлетворительном состоянии,	
						км	%
	Бирский район, с.						
242	Республика Башкортостан, Бирский район, с. Калинники, ул. Школьная	4,5	1	V	0,328	0	0
Администрация сельского поселения Осиновский сельсовет							
243	РБ, Бирский район, с.Осиновка, ул.Садовая	4,5	1	V	0,855	0,7	81,9
244	РБ, Бирский район, с.Осиновка, ул.Парковая	4,5	1	V	0,718	0,6	83,6
245	РБ, Бирский район, с.Осиновка, пер.Школьный	4,5	1	V	0,268	0,268	100
246	РБ, Бирский район, с.Осиновка, ул.Школьная	4,5	1	V	0,434	0,434	100
247	РБ, Бирский район, с.Осиновка, ул.Юбилейная	4,5	1	V	0,438	0,2	45,7
248	РБ, Бирский район, с.Осиновка, ул.Верхняя	4,5	1	V	0,207	0	0
249	РБ, Бирский район, с.Осиновка, ул.Нижняя	4,5	1	V	0,715	0	0
250	РБ, Бирский район, с.Емашево, ул.Антипина	4,5	1	V	0,657	0,657	100
251	РБ, Бирский район, с.Емашево, ул.Мира	4,5	1	V	0,686	0,686	100
252	РБ, Бирский район, с.Емашево, ул.Тюмень	4,5	1	V	0,352	0	0
253	РБ, Бирский район, с.Емашево, ул.Заречная	4,5	1	V	0,218	0	0
254	РБ, Бирский район, с.Емашево, пер.Луговой	4,5	1	V	0,127	0	0
255	РБ, Бирский район, с.Емашево, пер.Гагарина	4,5	1	V	0,177	0	0
256	РБ, Бирский район, с.Лежебоково, ул.Верхняя	4,5	1	V	1,078	0	0
257	РБ, Бирский район, с.Лежебоково, ул.Нижняя	4,5	1	V	0,628	0	0
Администрация сельского поселения Старопетровский сельсовет							
258	Республика Башкортостан, Бирский район, с.Новопетрово, ул.Садовая	4,5	1	V	0,096	0	0
259	Республика Башкортостан, Бирский район, с.Новопетрово, ул.Садовая	4,5	1	V	1,147	0	0
260	Республика Башкортостан, Бирский район, с.Новопетрово, ул.Садовая	4,5	1	V	0,175	0	0
261	Республика Башкортостан, Бирский район, с.Новопетрово, ул.Садовая	4,5	1	V	0,203	0	0
262	Республика Башкортостан, Бирский район, д.Сосновый Бор, ул.Лесная	4,5	1	V	0,258	0,258	100
263	Республика Башкортостан, Бирский район, с.Питяково, ул.Первомайская	4,5	1	V	0,374	0,374	100
264	Республика Башкортостан, Бирский район, с.Питяково, пер.Речной	4,5	1	V	0,288	0	0

№ п/п	Наименование дорог/улиц	Ширина проезжей части, м.	Число полос движения, ед.	Категория дороги / улицы	Протяженность, км		
					Всего, км	В удовлетвори- тельном состоянии,	
						км	%
265	Республика Башкортостан, Бирский район, с.Питяково, пер.Новоселов	4,5	1	V	0,496	0,496	100
266	Республика Башкортостан, Бирский район, с.Питяково, ул.Дегтярева	4,5	1	V	1,182	1,182	100
267	Республика Башкортостан, Бирский район, с.Питяково, ул.Центральная	4,5	1	V	1,027	1,027	100
268	Республика Башкортостан, Бирский район, с.Питяково, ул.Заречная	4,5	1	V	0,21	0	0
269	Республика Башкортостан, Бирский район, с.Питяково, ул.Заречная	4,5	1	V	0,483	0,483	100
270	Республика Башкортостан, Бирский район, с.Питяково, пер.Полевой	4,5	1	V	0,1 S2	0	0
271	Республика Башкортостан, Бирский район, с.Питяково, ул.Молодежная	4,5	1	V	0,287	0,287	100
272	Республика Башкортостан, Бирский район, с.Питяково, пер.Бельский	4,5	1	V	0,403	0	0
273	Республика Башкортостан, Бирский район, с.Питяково, ул.Лесная	4,5	1	V	0,318	0	0
274	Республика Башкортостан, Бирский район, с.Питяково, ул.Лесная	4,5	1	V	0,236	0	0
275	Республика Башкортостан, Бирский район, с.Питяково, ул.Мира	4,5	1	V	1,212	1,212	100
276	Республика Башкортостан, Бирский район, д.Новобиктимирово, ул.Кооперативная	4,5	1	V	0,768	0	0
277	Республика Башкортостан, Бирский район, с.Старопетрово, ул.Центральная	4,5	1	V	0,866	0,866	100
278	Республика Башкортостан, Бирский район, с.Стаоопетрово, ул Садовая	4,5	1	V	0,737	0	0
279	Республика Башкортостан, Бирский район, с.Старопетрово, пер.Луговой	4,5	1	V	0,416	0	0
280	Республика Башкортостан, Бирский район, с.Старопетрово, пер.Полевой	4,5	1	V	0,366	0	0
281	Республика Башкортостан, Бирский район, с.Старопетрово, ул. Кооперативная	4,5	1	V	0,86	0,86	100
282	Республика Башкортостан, Бирский район, д.Старобиктимирово,	4,5	1	V	0,64	0	0

№ п/п	Наименование дорог/улиц	Ширина проезжей части, м.	Число полос движе- ния, ед.	Категория дороги / улицы	Протяженность, км		
					Всего, км	В удовлетвори- тельном состоянии,	
						км	%
	ул.Полевая						
283	Республика Башкортостан, Бирский район, с.Симкино, ул. Центральная	4,5	1	V	0,962	0	0
284	Республика Башкортостан, Бирский район, с.Симкино, ул.Заречная	4,5	1	V	0,723	0	0
285	Республика Башкортостан, Бирский район, с.Симкино, ул.Чапаева	4,5	1	V	0,564	0	0
286	Республика Башкортостан, Бирский район, д.Мансурово, ул.Лесная	4,5	1	V	0,436	0	0
287	Республика Башкортостан, Бирский район, д.Мансурово, ул.Осипенко	4,5	1	V	0,559	0	0
288	Республика Башкортостан, Бирский район, с.Бекмурзино, ул.Пентоальная	4,5	1	V	0,774	0,774	100
289	Республика Башкортостан, Бирский район, с.Бекмурзино, ул.Молодежная	4,5	1	V	0,585	0,585	100
290	Республика Башкортостан, Бирский район, с.Бекмурзино, ул.Мира	4,5	1	V	0,227	0,227	100
291	Республика Башкортостан, Бирский район, с.Бекмурзино, ул.Трудовая	4,5	1	V	0,684	0	0
292	Республика Башкортостан, Бирский район, с.Бекмурзино, ул.Школьная	4,5	1	V	0,315	0	0
Администрация сельского поселения Силантьевский сельсовет							
293	Республика Башкортостан, р- н Бирский, с.Костарево, ул.Тракторная	4,5	1	V	0,244	0	0
294	Республика Башкортостан, р- н Бирский, с.Костарево, ул.Зеленая	4,5	1	V	0,252	0	0
295	Республика Башкортоста н, р- н Бирский, с.Костарево, ул.Российская, инд.452474	4,5	1	V	0,402	0	0
296	Республика Башкортостан, р- н Бирский, с.Костарево, пер.Российский	4,5	1	V	0,321	0	0
297	Республика Башкортостан, р- н Бирский, с.Костарево, ул.Горная	4,5	1	V	0,932	0	0
298	Республика Башкортостан, р- н Бирский, с.Костарево, ул.Центральная	4,5	1	V	0,765	0	0
299	Республика Башкортостан, р- н Бирский, с.Камышинка, ул.Садовая	4,5	1	V	0,416	0	0
300	Республика Башкортостан, р- н Бирский, с.Камышинка пер. Российский	4,5	1	V	0,366	0	0
301	Республика Башкортостан, р-	4,5	1	V	0,593	0	0

№ п/п	Наименование дорог/улиц	Ширина проезжей части, м.	Число полос движе- ния, ед.	Категория дороги / улицы	Протяженность, км			
					Всего, км	В удовлетвори- тельном состоянии,		
						км	%	
	н Бирский, с. Камышинка ул. Центральная							
302	Республика Башкортостан, р- н Бирский, с. Камышинка ул. Российская	4,5	1	V	0,431	0	0	
303	Республика Башкортостан, р- н Бирский, с. Камышинка, ул. Бельская	4,5	1	V	1,336	0	0	
304	Республика Башкортостан, р- н Бирский, с. Мордвиновка, ул. Центральная	4,5	1	V	0,686	0	0	
305	Республика Башкортостан, р- н Бирский, с. Силантьево, ул. Школьная	4,5	1	V	0,195	0	0	
306	Республика Башкортостан, р- н Бирский, с. Силантьево, ул. Школьная	4,5	1	V	0,205	0	0	
307	Республика Башкортостан, р- н Бирский, с. Силантьево, ул. Прудная	4,5	1	V	0,925	0	0	
308	Республика Башкортостан, р- н Бирский, с. Силантьево, ул. Тракторная	4,5	1	V	0,654	0,3	45,8	
309	Республика Башкортостан, р- н Бирский, с. Силантьево, пер. Горный	4,5	1	V	0,222	0	0	
310	Республика Башкортостан, р- н Бирский, с. Силантьево, пер. Садовый	4,5	1	V	0,217	0	0	
311	Республика Башкортостан, р- н Бирский, с. Силантьево, ул. Садовая	4,5	1	V	0,713	0,35	49	
312	Башкортостан, р-н Бирский, с. Силантьево, ул. Восточная	4,5	1	V	0,423	0	0	
313	Башкортостан, р-н Бирский, с. Силантьево, пер. Почтовый	4,5	1	V	0,258	0	0	
314	Башкортостан, р-н Бирский, с. Силантьево, ул. Почтовая	4,5	1	V	0,579	0,3	51,8	
315	Башкортостан, р-н Бирский, с. Силантьево, ул. Интернациональная	4,5	1	V	0,476	0	0	
316	Башкортостан, р-н Бирский, с. Силантьево, ул. Интернациональная	4,5	1	V	0,655	0	0	
Администрация сельского поселения Старобазановский сельсовет								
317	Республика Башкортостан, р- н Бирский, д. Усаково, ул. Мира	4,5	1	V	1,103	1,103	100	
318	Республика Башкортостан, р- н Бирский, д. Среднебазаново, ул. Зеленая	4,5	1	V	0,255	0	0	
319	Республика Башкортостан, р- н Бирский, д. Среднебазаново, ул. Ленина	4,5	1	V	0,294	0	0	
320	Республика Башкортостан, р- н Бирский, с. Акуди, ул. Интернациональная	4,5	1	V	0,98	0,39	39,8	

№ п/п	Наименование дорог/улиц	Ширина проезжей части, м.	Число полос движения, ед.	Категория дороги / улицы	Протяженность, км		
					Всего, км	В удовлетворительном состоянии,	
						км	%
321	Республика Башкортостан, р-н Бирский, с. Акуди, ул. Гагарина	4,5	1	V	0,635	0,1	15,7
322	Республика Башкортостан, р-н Бирский, с. Акуди, ул. Заречная	4,5	1	V	0,49	0	0
323	Республика Башкортостан, р-н Бирский, с. Акуди, ул. Садовая	4,5	1	V	0,492	0	0
324	Республика Башкортостан, р-н Бирский, с. Акуди, ул. Новая	4,5	1	V	0,48	0	0
325	Республика Башкортостан, р-н Бирский, с. Акуди, пер. Первомайский	4,5	1	V	0,118	0	0
326	Республика Башкортостан, р-н Бирский, с. Кояново, ул. Попова	4,5	1	V	0,87	0,42	48,2
327	Республика Башкортостан, р-н Бирский, с. Кояново, ул. Гагарина	4,5	1	V	0,562	0	0
328	Республика Башкортостан, р-н Бирский, с. Кояново, ул. Архипова	4,5	1	V	0,159	0	0
329	Республика Башкортостан, р-н Бирский, с. Кояново, ул. Дачная	4,5	1	V	0,098	0	0
330	Республика Башкортостан, р-н Бирский, с. Кояново, ул. Дачная	4,5	1	V	0,164	0	0
331	Республика Башкортостан, р-н Бирский, с. Кояново, пер. Попова	4,5	1	V	0,11	0	0
332	Республика Башкортостан, р-н Бирский, с. Старобазаново, ул. Попова	4,5	1	V	1,4	1,4	100
333	Республика Башкортостан, р-н Бирский, с. Старобазаново, ул. Комарова	4,5	1	V	1,04	0,5	48
334	Республика Башкортостан, р-н Бирский, с. Старобазаново, пер. Степной	4,5	1	V	0,094	0,094	100
335	Республика Башкортостан, р-н Бирский, с. Старобазаново, пер. Южный	4,5	1	V	0,098	0,098	100
336	Республика Башкортостан, р-н Бирский, с. Старобазаново, пер. Солнечный	4,5	1	V	0,098	0,098	100
337	Республика Башкортостан, р-н Бирский, с. Старобазаново, пер. Больничный	4,5	1	V	0,139	0,139	100
338	Республика Башкортостан, р-н Бирский, с. Старобазаново, пер. Речной	4,5	1	V	0,14	0	0
339	Республика Башкортостан, р-н Бирский, с. Старобазаново, пер. Строительный	4,5	1	V	0,142	0	0

№ п/п	Наименование дорог/улиц	Ширина проезжей части, м.	Число полос движения, ед.	Категория дороги / улицы	Протяженность, км		
					Всего, км	В удовлетворительном состоянии,	
						км	%
340	Республика Башкортостан, р-н Бирский, с. Старобазаново, пер. Почтовый	4,5	1	V	0,196	0,196	100
341	Республика Башкортостан, р-н Бирский, с. Старобазаново, пер. Школьный	4,5	1	V	0,243	0	0
342	Республика Башкортостан, р-н Бирский, с. Старобазаново, пер. Молодежный	4,5	1	V	0,313	0	0
Администрация сельского поселения Суловский сельсовет							
343	Республика Башкортостан, р-н Бирский, с.Сулово, ул. Гагарина	4,5	1	V	0,388	0,388	100
344	Республика Башкортостан, р-н Бирский, с.Сулово, ул. Заречная	4,5	1	V	0,855	0	0
345	Республика Башкортостан, р-н Бирский, с.Сулово, ул. Центральная	4,5	1	V	1,31	1,31	100
346	Республика Башкортостан, р-н Бирский, с.Сулово, ул. Антипина	4,5	1	V	0,199	0,199	100
347	Республика Башкортостан, р-н Бирский, с.Сулово, ул. Луговая	4,5	1	V	0,57	0	0
348	Республика Башкортостан, р-н Бирский, с.Сулово, ул.Лесная	4,5	1	V	0,192	0	0
349	Республика Башкортостан, р-н Бирский, с.Сулово, ул.Гагарина	4,5	1	V	0,172	0,172	100
350	Республика Башкортостан, р-н Бирский, с.Сулово, ул.Антипина	4,5	1	V	0,404	0,404	100
351	Республика Башкортостан, р-н Бирский, с.Сулово, ул.Школьная	4,5	1	V	0,315	0,315	100
352	Республика Башкортостан, р-н Бирский, с.Сулово, ул.50 лет Октября	4,5	1	V	0,28	0,28	100
353	Республика Башкортостан, р-н Бирский, с.Шестыково, ул.Нижняя	4,5	1	V	0,624	0	0
354	Республика Башкортостан, р-н Бирский, с.Шестыково, ул.Полевая	4,5	1	V	0,395	0	0
355	Республика Башкортостан, р-н Бирский, с.Шестыково, ул.Лесная	4,5	1	V	0,145	0	0
356	Республика Башкортостан, р-н Бирский, с.Шестыково, ул.Советская	4,5	1	V	0,95	0,95	100
357	Республика Башкортостан, р-н Бирский, с.Шестыково, ул.Озерная	4,5	1	V	0,405	0	0
358	Республика Башкортостан, р-н Бирский, с.Шестыково,	4,5	1	V	0,263	0	0

№ п/п	Наименование дорог/улиц	Ширина проезжей части, м.	Число полос движе- ния, ед.	Категория дороги / улицы	Протяженность, км		
					Всего, км	В удовлетвори- тельном состоянии,	
						км	%
	ул.Интернациональная						
359	Республика Башкортостан, р-н Бирский, с.Шестыково, ул.Центральная	4,5	1	V	0,666	0	0
360	Республика Башкортостан, р-н Бирский, с.Шестыково, ул.Озерная	4,5	1	V	0,957	0	0
361	Республика Башкортостан, р-н Бирский, с.Десяткино, ул.Центральная	4,5	1	V	0,488	0	0
362	Республика Башкортостан, р-н Бирский, с.Десяткино, ул.Шоссейная	4,5	1	V	0,301	0	0
363	Республика Башкортостан, р-н Бирский, с.Десяткино, ул.Нагорная	4,5	1	V	0,53	0	0
364	Республика Башкортостан, р-н Бирский, с.Десяткино, ул.Верхняя	4,5	1	V	0,348	0	0
365	Республика Башкортостан, р-н Бирский, с.Десяткино, ул.Лесная	4,5	1	V	0,547	0	0
366	Республика Башкортостан, р-н Бирский, х.Демидовский, ул.Центральная	4,5	1	V	0,54	0	0
367	Республика Башкортостан, р-н Бирский, с.Малосухоязово, ул.Верхняя	4,5	1	V	0,947	0,947	100
368	Республика Башкортостан, р-н Бирский, с.Малосухоязово, ул.Центральная	4,5	1	V	0,595	0	0
369	Республика Башкортостан, р-н Бирский, с.Малосухоязово, ул.Школьная	4,5	1	V	0,306	0,306	100
370	Республика Башкортостан, р-н Бирский, с.Малосухоязово, ул.Нижняя	4,5	1	V	1,316	0	0
371	Республика Башкортостан, р-н Бирский, с.Малосухоязово, ул.Нижняя	4,5	1	V	0,486	0	0
Администрация сельского поселения Угузевский сельсовет							
372	Республика Башкортостан, р-н Бирский, с.Угузево, ул.Революционная	4,5	1	V	0,193	0	0
373	Республика Башкортостан, р-н Бирский, с.Угузево, ул.Революционная	4,5	1	V	0,76	0,76	100
374	Республика Башкортостан, р-н Бирский, с.Угузево, ул.Коммунистическая	4,5	1	V	1,892	1,892	100
375	Республика Башкортостан, р-н Бирский, с.Угузево, ул.Садовая	4,5	1	V	0,564	0	0
376	Республика Башкортостан, р-н Бирский, с.Угузево, ул.Социалистическая	4,5	1	V	1,71	1,71	100
377	Республика Башкортостан, р-	4,5	1	V	0,5	0	0

№ п/п	Наименование дорог/улиц	Ширина проезжей части, м.	Число полос движения, ед.	Категория дороги / улицы	Протяженность, км		
					Всего, км	В удовлетворительном состоянии,	
						км	%
	н Бирский, с.Угузево, ул. Социалистическая						
378	Республика Башкортостан, р-н Бирский, с.Угузево, ул. Школьная	4,5	1	V	0,278	0	0
379	Республика Башкортостан, р-н Бирский, с.Угузево, ул. Березовая	4,5	1	V	0,275	0	0
380	Республика Башкортостан, р-н Бирский, с.Угузево, ул. Репная	4,5	1	V	0,393	0	0
381	Республика Башкортостан, р-н Бирский, с.Чишма, ул. Садовая	4,5	1	V	0,609	0	0
382	Республика Башкортостан, р-н Бирский, с.Чишма, ул. Лесная	4,5	1	V	0,267	0	0
383	Республика Башкортостан, р-н Бирский, с.Чишма, ул. Полевая	4,5	1	V	0,13	0	0
384	Республика Башкортостан, р-н Бирский, с.Чишма, ул. Мира	4,5	1	V	1,47	0	0
Администрация сельского поселения Чишминский сельсовет							
385	Республика Башкортостан, р-н Бирский, д. Айгильдино ул. Полевая	4,5	1	V	0,203	0	0
386	Республика Башкортостан, р-н Бирский, д. Айгильдино, ул. Молодежная	4,5	1	V	0,27	0	0
387	Республика Башкортостан, р-н Бирский, д. Айгильдино, ул. Мира	4,5	1	V	0,73	0	0
388	Республика Башкортостан, р-н Бирский, д. Пионер, ул. Лесная	4,5	1	V	0,421	0	0
389	Республика Башкортостан, р-н Бирский, с. Кузово, ул. Молодежная	4,5	1	V	1,018	0	0
390	Республика Башкортостан, р-н Бирский, с. Кузово, ул. Полевая	4,5	1	V	0,31	0	0
391	Республика Башкортостан, р-н Бирский, с. Кузово, ул. Ленина	4,5	1	V	1,148	1,148	100
392	Республика Башкортостан, р-н Бирский, с. Кузово, ул. Гагарина	4,5	1	V	0,694	0,694	100
393	Республика Башкортостан, р-н Бирский, с. Кузово, ул. Дальняя	4,5	1	V	0,18	0	0
394	Республика Башкортостан, р-н Бирский, с. Чишма, ул. Больничная	4,5	1	V	0,194	0	0
395	Республика Башкортостан, р-н Бирский, с. Чишма, ул. Больничная	4,5	1	V	0,258	0	0
396	Республика Башкортостан, р-	4,5	1	V	0,425	0	0

№ п/п	Наименование дорог/улиц	Ширина проезжей части, м.	Число полос движе- ния, ед.	Категория дороги / улицы	Протяженность, км		
					Всего, км	В удовлетвори- тельном состоянии,	
						км	%
	н Бирский, с. Чишма, ул. Октябрьская						
397	Республика Башкортостан, р-н Бирский, с. Чишма, ул. Молодежная	4,5	1	V	0,333	0	0
398	Республика Башкортостан, р-н Бирский, с. Чишма, ул. Молодежная	4,5	1	V	0,588	0	0
399	Республика Башкортостан, р-н Бирский, с. Чишма, ул. Мира	4,5	1	V	1,418	0,5	35,3
400	Республика Башкортостан, р-н Бирский, с. Чишма, ул. Революционная	4,5	1	V	0,702	0,702	100
401	Республика Башкортостан, р-н Бирский, с. Чишма, ул. Советская	4,5	1	V	0,62	0,62	100
402	Республика Башкортостан, р-н Бирский, с. Чишма, ул. Тракторная	4,5	1	V	0,61	0,61	100

Таблица 4 – Перечень дорог и улиц городского поселения город Бирск

№ п/п	Наименование дорог/улиц	Ширина проезжей части, м.	Число полос движе- ния, ед.	Категория дороги /улицы	Протяженность, км		
					Всего, км	В удовлетвори- тельном состоянии,	
						км	%
Перечень автомобильных дорог, отнесенных к собственности городского поселения г. Бирск муниципального района Бирский район Республики Башкортостан							
1	Республика Башкортостан, г. Бирск, ул. Пушкина	6,0	2	IV	1,24	1,24	100
2	Республика Башкортостан, г. Бирск, ул. Лермонтова	6,0	2	IV	1,33	1,33	100
3	Республика Башкортостан, г. Бирск, ул. Колхозная	6,0	2	IV	0,54	0,54	100
4	Республика Башкортостан, г. Бирск, ул. Смородинцева	6,0	2	IV	0,78	0,78	100
5	Республика Башкортостан, г. Бирск, ул. Салавата	6,0	2	IV	1,2	1,2	100
6	Республика Башкортостан, г. Бирск, ул. Фатхинурова	6,0	2	IV	1,26	1,26	100
7	Республика Башкортостан, г. Бирск, ул. Овчинникова	6,0	2	IV	0,87	0,87	100
8	Республика Башкортостан, г. Бирск, ул. Мичурина	6,0	2	IV	1,28	1,28	100
9	Республика Башкортостан, г. Бирск, ул. Вострецова	6,0	2	IV	1,88	1,88	100
10	Республика Башкортостан, г. Бирск, ул. Бирская	6,0	2	IV	0,45	0,45	100
11	Республика Башкортостан, г. Бирск, ул. Варенцова	6,0	2	IV	0,37	0,37	100
12	Республика Башкортостан, г. Бирск, ул. Крупской	6,0	2	IV	1,48	1,48	100
13	Республика Башкортостан, г. Бирск, ул. 70 лет Октября	6,0	2	IV	0,64	0,64	100
14	Республика Башкортостан, г.	6,0	2	IV	0,819	0,819	100

№ п/п	Наименование дорог/улиц	Ширина проезжей части, м.	Число полос движения, ед.	Категория дороги /улицы	Протяженность, км		
					Всего, км	В удовлетворительном состоянии,	
						км	%
	Бирск, ул. Чкалова						100
15	Республика Башкортостан, г. Бирск, ул. Молодогвардейская	6,0	2	IV	0,828	0,828	100
16	Республика Башкортостан, г. Бирск, ул. Революционная	6,0	2	IV	1,464	1,464	100
17	Республика Башкортостан, г. Бирск, ул. Курбатова	6,0	2	IV	0,906	0,906	100
18	Республика Башкортостан, г. Бирск, с. Пономаревка, ул. Пролетарская	6,0	2	IV	0,89	0,89	100
19	Республика Башкортостан, г. Бирск, ул. Свердлова	6,0	2	IV	0,857	0,857	100
20	Республика Башкортостан, г. Бирск, ул. Калинина	6,0	2	IV	0,7	0,7	100
21	Республика Башкортостан, г. Бирск, пер. Высоковольный	6,0	2	IV	0,21	0,21	100
22	Республика Башкортостан, г. Бирск, ул. Балезина	6,0	2	IV	0,518	0,518	100
23	Республика Башкортостан, г. Бирск, ул. Нелидова	6,0	2	IV	0,57	0,57	100
24	Республика Башкортостан, г. Бирск, ул. Высоковольная	6,0	2	IV	1,607	1,607	100
25	Республика Башкортостан, г. Бирск, ул. Комарова	6,0	2	IV	0,96	0,96	100
26	Республика Башкортостан, г. Бирск, ул. Бурновский тракт	6,0	2	IV	1,34	1,34	100
27	Республика Башкортостан, г. Бирск, с. Пономаревка, ул. Ленина	6,0	2	IV	1,025	1,025	100
28	Республика Башкортостан, г. Бирск, с. Пономаревка, ул. Революционная	6,0	2	IV	1,4	1,4	100
29	Республика Башкортостан, г. Бирск, ул. Карла Маркса	6,0	2	IV	4,674	4,674	100
30	Республика Башкортостан, г. Бирск, с. Пономаревка, ул. Гагарина	6,0	2	IV	1,325	1,325	100
31	Республика Башкортостан, г. Бирск, ул. Кадомцева	6,0	2	IV	0,58	0,58	100
32	Республика Башкортостан, г. Бирск, ул. Верхняя	6,0	2	IV	0,32	0,32	100
33	Республика Башкортостан, г. Бирск, ул. Коммунаров	6,0	2	IV	0,58	0,58	100
34	Республика Башкортостан, г. Бирск, ул. Воробьева	6,0	2	IV	0,17	0,17	100
35	Республика Башкортостан, г. Бирск, ул. Малокузнецкая	6,0	2	IV	0,41	0,41	100
36	Республика Башкортостан, г. Бирск, ул. Лесная	6,0	2	IV	0,49	0	0
37	Республика Башкортостан, г. Бирск, ул. Малокавказская	6,0	2	IV	0,39	0,39	100
38	Республика Башкортостан, г. Бирск, ул. Забелье	6,0	2	IV	0,32	0,32	100
39	Республика Башкортостан, г. Бирск, ул. Антипина	6,0	2	IV	0,57	0,57	100
40	Республика Башкортостан, г.	6,0	2	IV	0,32	0,32	100

№ п/п	Наименование дорог/улиц	Ширина проезжей части, м.	Число полос движения, ед.	Категория дороги /улицы	Протяженность, км		
					Всего, км	В удовлетворительном состоянии,	
						км	%
	Бирск, ул. Ак-Идель						
41	Республика Башкортостан, г. Бирск, пер. Первомайский	6,0	2	IV	0,23	0,23	100
42	Республика Башкортостан, г. Бирск, ул. Попова	6,0	2	IV	0,25	0,25	100
43	Республика Башкортостан, г. Бирск, ул. Нефтебаза	6,0	2	IV	1,07	1,07	100
44	Республика Башкортостан, г. Бирск, ул. Комсомольская	6,0	2	IV	0,27	0,27	100
45	Республика Башкортостан, г. Бирск, ул. Горького	6,0	2	IV	0,23	0,23	100
46	Республика Башкортостан, г. Бирск, ул. Мушникова	6,0	2	IV	0,39	0,39	100
47	Республика Башкортостан, г. Бирск, ул. Прибельская	6,0	2	IV	0,37	0,37	100
48	Республика Башкортостан, г. Бирск, пер. Гоголя	6,0	2	IV	0,07	0,07	100
49	Республика Башкортостан, г. Бирск, ул. Парковая	6,0	2	IV	0,41	0,41	100
50	Республика Башкортостан, г. Бирск, ул. Гоголя	6,0	2	IV	0,29	0,29	100
51	Республика Башкортостан, г. Бирск, ул. Ореховая	6,0	2	IV	1,08	0	0
52	Республика Башкортостан, г. Бирск, ул. Тополиная	6,0	2	IV	0,544	0	0
53	Республика Башкортостан, г. Бирск, ул. Российская	6,0	2	IV	0,717	0	0
54	Республика Башкортостан, г. Бирск, ул. Уфимская	6,0	2	IV	0,305	0,305	100
55	Республика Башкортостан, г. Бирск, ул. Аксакова	6,0	2	IV	0,29	0,29	100
56	Республика Башкортостан, г. Бирск, ул. Тихая	6,0	2	IV	0,249	0,249	100
57	Республика Башкортостан, г. Бирск, ул. Черемуховая	6,0	2	IV	0,611	0,611	100
58	Республика Башкортостан, г. Бирск, ул. Старцева	6,0	2	IV	0,497	0,497	100
59	Республика Башкортостан, г. Бирск, ул. Хаханьяна	6,0	2	IV	0,631	0,631	100
60	Республика Башкортостан, г. Бирск, ул. Солнечная	6,0	2	IV	0,32	0,32	100
61	Республика Башкортостан, г. Бирск, ул. Светлая	6,0	2	IV	0,835	0,835	100
62	Республика Башкортостан, г. Бирск, ул. Восточная	6,0	2	IV	0,222	0,222	100
63	Республика Башкортостан, г. Бирск, ул. Маяковского	6,0	2	IV	0,735	0,735	100
64	Республика Башкортостан, г. Бирск, пер. Молодогвардейский	6,0	2	IV	0,313	0,313	100
65	Республика Башкортостан, г. Бирск, ул. 2 Пятилетка	6,0	2	IV	0,797	0,797	100
66	Республика Башкортостан, г. Бирск, ул. Молодежная	6,0	2	IV	0,288	0,288	100
67	Республика Башкортостан, г. Бирск, пер. Красноармейский	6,0	2	IV	0,128	0,128	100
68	Республика Башкортостан, г.	6,0	2	IV	0,423	0,423	100

№ п/п	Наименование дорог/улиц	Ширина проезжей части, м.	Число полос движения, ед.	Категория дороги /улицы	Протяженность, км		
					Всего, км	В удовлетворительном состоянии,	
						км	%
	Бирск, пер. Гагарина						
69	Республика Башкортостан, г. Бирск, ул. Гафури	6,0	2	IV	0,467	0,467	100
70	Республика Башкортостан, г. Бирск, ул. Тракторная	6,0	2	IV	0,416	0,416	100
71	Республика Башкортостан, г. Бирск, ул. Жукова	6,0	2	IV	1,475	0	0
72	Республика Башкортостан, г. Бирск, ул. Королева	6,0	2	IV	0,775	0	0
73	Республика Башкортостан, г. Бирск, с. Пономаревка, ул. Юбилейная	6,0	2	IV	0,649	0,649	100
74	Республика Башкортостан, г. Бирск, пер. Жукова	6,0	2	IV	0,386	0	0
75	Республика Башкортостан, г. Бирск, ул. Тургенева	6,0	2	IV	0,107	0,107	100
76	Республика Башкортостан, г. Бирск, ул. Ефремова	6,0	2	IV	0,838	0	0
77	Республика Башкортостан, г. Бирск, ул. Малогончарная	6,0	2	IV	0,17	0,17	100
78	Республика Башкортостан, г. Бирск, ул. Короткая	6,0	2	IV	0,447	0,447	100
79	Республика Башкортостан, г. Бирск, ул. Отрадная	6,0	2	IV	0,736	0	0
80	Республика Башкортостан, г. Бирск, ул. Саровского	6,0	2	IV	0,273	0	0
81	Республика Башкортостан, г. Бирск, ул. Чернядзева	6,0	2	IV	0,564	0,564	100
82	Республика Башкортостан, г. Бирск, ул. Крайняя	6,0	2	IV	0,331	0,331	100
83	Республика Башкортостан, г. Бирск, ул. Спортивная	6,0	2	IV	0,568	0,568	100
84	Республика Башкортостан, г. Бирск, ул. Луговая	6,0	2	IV	0,559	0,559	100
85	Республика Башкортостан, г. Бирск, ул. Курчатова	6,0	2	IV	0,316	0,316	100
86	Республика Башкортостан, г. Бирск, ул. Пермская	6,0	2	IV	0,392	0,392	100
87	Республика Башкортостан, г. Бирск, пер. Парковый	6,0	2	IV	0,132	0	0
88	Республика Башкортостан, г. Бирск, ул. Толстого	6,0	2	IV	0,279	0,279	100
89	Республика Башкортостан, г. Бирск, ул. Школьная	6,0	2	IV	0,302	0,302	100
90	Республика Башкортостан, г. Бирск, ул. Корочкина	6,0	2	IV	0,511	0,511	100
91	Республика Башкортостан, г. Бирск, с. Пономаревка, пер. Революционный	6,0	2	IV	0,2	0,2	100
92	Республика Башкортостан, г. Бирск, ул. Дачная	6,0	2	IV	0,62	0	0
93	Республика Башкортостан, г. Бирск, с. Пономаревка, ул. Совхозная	6,0	2	IV	0,182	0,182	100
94	Республика Башкортостан, г. Бирск, с. Пономаревка, ул. Садовая	6,0	2	IV	0,487	0,487	100

№ п/п	Наименование дорог/улиц	Ширина проезжей части, м.	Число полос движения, ед.	Категория дороги /улицы	Протяженность, км		
					Всего, км	В удовлетворительном состоянии,	
						км	%
95	Республика Башкортостан, г. Бирск, с. Пономаревка, ул. Российская	6,0	2	IV	0,322	0,322	100
96	Республика Башкортостан, г. Бирск, с. Пономаревка, ул. Советская	6,0	2	IV	0,504	0,504	100
97	Республика Башкортостан, г. Бирск, с. Пономаревка, ул. Нагорная	6,0	2	IV	0,253	0,253	100
98	Республика Башкортостан, г. Бирск, ул. Сеченова	6,0	2	IV	0,304	0,304	100
99	Республика Башкортостан, г. Бирск, ул. Загородная	6,0	2	IV	0,671	0	0
100	Республика Башкортостан, г. Бирск, ул. Рябиновая	6,0	2	IV	0,565	0	0
101	Республика Башкортостан, г. Бирск, пер. Садовый	6,0	2	IV	0,172	0	0
102	Республика Башкортостан, г. Бирск, ул. Тукая	6,0	2	IV	0,32	0,32	100
103	Республика Башкортостан, г. Бирск, ул. Радужная	6,0	2	IV	1,81	0	0
104	Республика Башкортостан, г. Бирск, ул. Космодемьянской	6,0	2	IV	0,629	0,629	100
105	Республика Башкортостан, г. Бирск, ул. Чернышевского	6,0	2	IV	0,301	0,301	100
106	Республика Башкортостан, г. Бирск, пер. Школьный	6,0	2	IV	0,247	0,247	100
107	Республика Башкортостан, г. Бирск, ул. Пионерская	6,0	2	IV	0,209	0,209	100
108	Республика Башкортостан, г. Бирск, ул. Городская	6,0	2	IV	0,27	0,27	100
109	Республика Башкортостан, г. Бирск, пер. Некрасова	6,0	2	IV	0,162	0	0
110	Республика Башкортостан, г. Бирск, ул. Крещенская	6,0	2	IV	0,639	0	0
111	Республика Башкортостан, г. Бирск, ул. Весенняя	6,0	2	IV	2,021	2,021	100
112	Республика Башкортостан, г. Бирск, ул. Совхозная	6,0	2	IV	0,435	0,435	100
113	Республика Башкортостан, г. Бирск, ул. Суворова	6,0	2	IV	2,592	0	0
114	Республика Башкортостан, г. Бирск, ул. Кутузова	6,0	2	IV	2,499	0	0
115	Республика Башкортостан, г. Бирск, ул. Сиреневая	6,0	2	IV	2,131	0	0
116	Республика Башкортостан, г. Бирск, М-н "Плодосовхоз" проезд от ул. Крещенская до ул. Рождественская	6,0	2	IV	0,16	0	0
117	Республика Башкортостан, г. Бирск, м-н "Телецентр" проезды между 9а-11а, 1а-1 между ул. Жукова, пер. Жукова	6,0	2	IV	0,164	0	0
118	Республика Башкортостан, г. Бирск, ул. Родниковая	6,0	2	IV	0,502	0,502	100
119	Республика Башкортостан, г.	6,0	2	IV	0,642	0,642	100

№ п/п	Наименование дорог/улиц	Ширина проезжей части, м.	Число полос движения, ед.	Категория дороги /улицы	Протяженность, км		
					Всего, км	В удовлетворительном состоянии,	
						км	%
	Бирск, М-н "Плодосовхоз" проезд от ул.Ягодная до К. Маркса 3 проезд по 350 м						
120	Республика Башкортостан, г. Бирск, пер. Октябрьский	6,0	2	IV	0,219	0,219	100
121	Республика Башкортостан, г. Бирск, ул. Садовая	6,0	2	IV	0,442	0,442	100
122	Республика Башкортостан, г. Бирск, ул. Матросова	6,0	2	IV	0,183	0,183	100
123	Республика Башкортостан, г. Бирск, пер. Зеленый	6,0	2	IV	0,34	0,34	100
124	Республика Башкортостан, г. Бирск, М-н "Телецентр" проезд №1 (считая от Пономаревки) от ул. Столярова д.1А пер. Жукова	6,0	2	IV	0,403	0	0
125	Республика Башкортостан, г. Бирск, с. Пономаревка, ул. Красный ключ	6,0	2	IV	0,246	0	0
126	Республика Башкортостан, г. Бирск, с. Пономаревка, ул. Заречная	6,0	2	IV	0,435	0,435	100
127	Республика Башкортостан, г. Бирск, М-н "Телецентр" проезд №4 (считая от Пономаревки) от ул. Столярова до ул. Рокоссовского	6,0	2	IV	0,535	0	0
128	Республика Башкортостан, г. Бирск, М-н "Телецентр" проезд между ул. Рокоссовского д.1 и ул. Геологическая д.9	6,0	2	IV	0,251	0	0
129	Республика Башкортостан, г. Бирск, ул. Рокоссовского	6,0	2	IV	0,825	0	0
130	Республика Башкортостан, г. Бирск, М-н "Телецентр" проезд №7 (считая от Пономаревки) от ул. Столярова д. 47 до ул. Кленовая	6,0	2	IV	0,257	0	0
131	Республика Башкортостан, г. Бирск, пер. Ефремова	6,0	2	IV	0,234	0	0
132	Республика Башкортостан, г. Бирск, пер. Речной	6,0	2	IV	0,24	0,24	100
133	Республика Башкортостан, г. Бирск, пер. Революционный	6,0	2	IV	0,12	0,12	100
134	Республика Башкортостан, г. Бирск, ул. Северная	6,0	2	IV	0,45	0,45	100
135	Республика Башкортостан, г. Бирск, ул. Столярова	6,0	2	IV	2,028	0	0
136	Республика Башкортостан, г. Бирск, ул. Симонова	6,0	2	IV	0,62	0,62	100
137	Республика Башкортостан, г. Бирск, ул. Осенняя	6,0	2	IV	0,253	0,253	100
138	Республика Башкортостан, г. Бирск, ул. Дорожная	6,0	2	IV	0,285	0	0

№ п/п	Наименование дорог/улиц	Ширина проезжей части, м.	Число полос движения, ед.	Категория дороги /улицы	Протяженность, км		
					Всего, км	В удовлетворительном состоянии,	
						км	%
139	Республика Башкортостан, г. Бирск, ул. Социалистическая	6,0	2	IV	0,64	0,64	100
140	Республика Башкортостан, г. Бирск, пер. Рабочий	6,0	2	IV	0,1	0,1	100
141	Республика Башкортостан, г. Бирск, ул. Журавлиная	6,0	2	IV	0,57	0	0
142	Республика Башкортостан, г. Бирск, ул. Ольховая	6,0	2	IV	0,504	0	0
143	Республика Башкортостан, г. Бирск, пер. Республиканский	6,0	2	IV	0,055	0	0
144	Республика Башкортостан, г. Бирск, ул. Павлова	6,0	2	IV	0,421	0,421	100
145	Республика Башкортостан, г. Бирск, ул. Энтузиастов	6,0	2	IV	1,723	0	0
146	Республика Башкортостан, г. Бирск, ул. Свободы	6,0	2	IV	0,199	0	0
147	Республика Башкортостан, г. Бирск, ул. Озерная	6,0	2	IV	0,214	0	0
148	Республика Башкортостан, г. Бирск, ул. Рождественская	6,0	2	IV	0,347	0	0
149	Республика Башкортостан, г. Бирск, ул. Василевского	6,0	2	IV	0,792	0	0
150	Республика Башкортостан, г. Бирск, с. Пономаревка, ул. Пономаревская	6,0	2	IV	0,384	0,384	100
151	Республика Башкортостан, г. Бирск, ул. Дружбы	6,0	2	IV	0,586	0	0
152	Республика Башкортостан, г. Бирск, ул. Янаульская	6,0	2	IV	0,34	0	0
153	Республика Башкортостан, г. Бирск, ул. Геологическая	6,0	2	IV	0,391	0	0
154	Республика Башкортостан, г. Бирск, ул. Ключевая	6,0	2	IV	0,73	0	0
155	Республика Башкортостан, г. Бирск, М-н "Восточный-3» проезд с ул. Мира до ул. Родниковая	6,0	2	IV	0,388	0	0
156	Республика Башкортостан, г. Бирск, ул. Достоевского	6,0	2	IV	0,433	0	0
157	Республика Башкортостан, г. Бирск, ул. Нефтяников	6,0	2	IV	0,282	0,282	100
158	Республика Башкортостан, г. Бирск, пер. Строительный	6,0	2	IV	0,094	0,094	100
159	Республика Башкортостан, г. Бирск, ул. Невского	6,0	2	IV	0,599	0,599	100
160	Республика Башкортостан, г. Бирск, с. Пономаревка, пер. Октябрьский	6,0	2	IV	0,21	0,21	100
161	Республика Башкортостан, г. Бирск, с. Пономаревка, ул. Луговая	6,0	2	IV	0,38	0	0
162	Республика Башкортостан, г. Бирск, М-н "Телецентр" проезд №2 (считая от Пономаревки) от ул. Стоярова д.25 с трассы до ул. Озерная	6,0	2	IV	0,86	0	0

№ п/п	Наименование дорог/улиц	Ширина проезжей части, м.	Число полос движе- ния, ед.	Категория дороги /улицы	Протяженность, км		
					Всего, км	В удовлетвори- тельном состоянии,	
						км	%
163	Республика Башкортостан, г. Бирск, ул. Южная	6,0	2	IV	0,36	0	0
164	Республика Башкортостан, г. Бирск, ул. Рассветная	6,0	2	IV	0,77	0	0
165	Республика Башкортостан, г. Бирск, с. Пономаревка, ул. Кузнечная	6,0	2	IV	0,684	0,684	100
166	Республика Башкортостан, г. Бирск, ул. Цветочная	6,0	2	IV	0,424	0	0
167	Республика Башкортостан, г. Бирск, ул. Фрунзе	6,0	2	IV	1,604	1,604	100
168	Республика Башкортостан, г. Бирск, ул. Шоссейная	6,0	2	IV	0,54	0	0
169	Республика Башкортостан, г. Бирск, ул. Энергетиков	6,0	2	IV	0,56	0	0
170	Республика Башкортостан, г. Бирск, ул. Зеленая	6,0	2	IV	0,533	0,533	100
171	Республика Башкортостан, г. Бирск, пер. Чкалова	6,0	2	IV	0,09	0,09	100
172	Республика Башкортостан, г. Бирск, ул. Юбилейная	6,0	2	IV	0,792	0,792	100
173	Республика Башкортостан, г. Бирск, ул. Ясенева	6,0	2	IV	0,601	0	0
174	Республика Башкортостан, г. Бирск, ул. Чехова	6,0	2	IV	0,624	0,624	100
175	Республика Башкортостан, г. Бирск, с. Пономаревка, ул. Кленовый мыс	6,0	2	IV	0,195	0,195	100
176	Республика Башкортостан, г. Бирск, М-н "Телецентр" проезд №5 (считая от Пономаревки) от ул. Столярова д. 65 с трассы до ул. Рокоссовского	6,0	2	IV	0,448	0	0
177	Республика Башкортостан, г. Бирск, д. Никольский, ул. Бельская, инд. 452474	6,0	2	IV	0,8	0	0
178	Республика Башкортостан, г. Бирск, ул. Гастелло	6,0	2	IV	1,035	1,035	100
179	Республика Башкортостан, г. Бирск, м-н "Солнечный" проезд с ул. Весенняя (с индексом "А") до трассы Уфа-Янаул	6,0	2	IV	0,629	0,629	100
180	Республика Башкортостан, г. Бирск, с. Пономаревка, ул. Загородная	6,0	2	IV	0,685	0,685	100
181	Республика Башкортостан, г. Бирск, М-н "Восточный-2» (от кольца) проезд с ул. Мира до ул. Крестьянская	6,0	2	IV	0,154	0,154	100
182	Республика Башкортостан, г. Бирск, проезд от ул. Чеверева до ул. Интернациональная через ТСК "Бирь"	6,0	2	IV	0,271	0,271	100
183	Республика Башкортостан, г. Бирск, ул. Фурманова	6,0	2	IV	0,55	0,55	100

№ п/п	Наименование дорог/улиц	Ширина проезжей части, м.	Число полос движения, ед.	Категория дороги /улицы	Протяженность, км		
					Всего, км	В удовлетворительном состоянии,	
						км	%
184	Республика Башкортостан, г. Бирск, ул. Худайбердина	6,0	2	IV	1,03	1,03	100
185	Республика Башкортостан, г. Бирск, с. Пономаревка, ул. Строителей	6,0	2	IV	0,559	0,559	100
186	Республика Башкортостан, г. Бирск, ул. Звездная	6,0	2	IV	0,416		
187	Республика Башкортостан, г. Бирск, пер. Крестьянский	6,0	2	IV	0,651	0,651	100
188	Республика Башкортостан, г. Бирск, ул. Чуйкова	6,0	2	IV	0,865	0	0
189	Республика Башкортостан, г. Бирск, ул. Архангельская	6,0	2	IV	0,536	0	0
190	Республика Башкортостан, г. Бирск, ул. Апрельская	6,0	2	IV	0,202	0	0
191	Республика Башкортостан, г. Бирск, М-н "Телецентр" проезд диагональный от ул. Кленовая до ул. Озерная	6,0	2	IV	0,613	0	0
192	Республика Башкортостан, г. Бирск, ул. Крестьянская	6,0	2	IV	1,021	1,021	100
193	Республика Башкортостан, г. Бирск, ул. Заводская	6,0	2	IV	0,265	0,265	100
194	Республика Башкортостан, г. Бирск, Проезд от ул. Чеверева д. 143 - д.145	6,0	2	IV	0,254	0,254	100
195	Республика Башкортостан, г. Бирск, м-н "Восточный-2» (от кольца) проезд от ул. Мира до пер. Крестьянский	6,0	2	IV	0,234	0,234	100
196	Республика Башкортостан, г. Бирск, Проезд ул. Южная - ул. Курбатова	6,0	2	IV	0,097	0,097	100
197	Республика Башкортостан, г. Бирск, М-н "Дубки" проезд от ул. Апрельская до ул. Кольцевая	6,0	2	IV	0,203	0	0
198	Республика Башкортостан, г. Бирск, ул. Вишневая	6,0	2	IV	0,525	0	0
199	Республика Башкортостан, г. Бирск, ул. Гарипова	6,0	2	IV	0,526	0	0
200	Республика Башкортостан, г. Бирск, М-н "Юго-Западный» проезд №4 (считая от города)	6,0	2	IV	0,219	0	0
201	Республика Башкортостан, г. Бирск, М-н "Юго-Западный» проезд №3 (считая от города)	6,0	2	IV	0,423	0	0
202	Республика Башкортостан, г. Бирск, М-н "Юго-Западный» проезд №1 (считая от города)	6,0	2	IV	0,289	0	0
203	Республика Башкортостан, г. Бирск, М-н "Юго-Западный» проезд №5 (считая от города)	6,0	2	IV	0,331	0	0
204	Республика Башкортостан, г. Бирск, ул. Березовая	6,0	2	IV	0,367	0	0
205	Республика Башкортостан, г. Бирск, М-н "Юго-Западный»	6,0	2	IV	0,302	0	0

№ п/п	Наименование дорог/улиц	Ширина проезжей части, м.	Число полос движения, ед.	Категория дороги /улицы	Протяженность, км		
					Всего, км	В удовлетворительном состоянии,	
						км	%
	проезд №2						
206	Республика Башкортостан, г. Бирск, М-н "Телецентр" проезд №3 (считая от Пономаревки) от ул. Столярова д.39 до ул. Загородная	6,0	2	IV	0,665	0	0
207	Республика Башкортостан, г. Бирск, М-н "Юго-Западный» проезд №6 (считая от города)	6,0	2	IV	0,316	0	0
208	Республика Башкортостан, г. Бирск, ул. Архитектурная	6,0	2	IV	0,312	0	0
209	Республика Башкортостан, г. Бирск, ул. Полевая	6,0	2	IV	0,166	0	0
210	Республика Башкортостан, г. Бирск, ул. 9 Января	6,0	2	IV	0,315	0,315	100
211	Республика Башкортостан, г. Бирск, пер. Больничный	6,0	2	IV	0,118	0,118	100
212	Республика Башкортостан, г. Бирск, М-н "Телецентр" проезд №6 (считая от Пономаревки) от ул. Столярова д. 77 до ул. Чуйкова	6,0	2	IV	0,378	0	0
213	Республика Башкортостан, г. Бирск, м-н "Южный" проезд от ул. Высоковольтная д. 2 до пер. Молодогвардейский д. 14	6,0	2	IV	0,12	0	0
214	Республика Башкортостан, г. Бирск, ул. Нечаева	6,0	2	IV	0,912	0,912	100
215	Республика Башкортостан, г. Бирск, М-н "Телецентр" проезд от ул. Столярова д. 123 до ул. Кленовая д. 59	6,0	2	IV	0,689	0	0
216	Республика Башкортостан, г. Бирск, пер. Коммунаров	6,0	2	IV	0,315	0,315	100
217	Республика Башкортостан, г. Бирск, ул. Островского	6,0	2	IV	0,15	0,15	100
218	Республика Башкортостан, г. Бирск, ул. Кленовая	6,0	2	IV	1	0	0
219	Республика Башкортостан, г. Бирск, пер. Молодежный	6,0	2	IV	0,146	0,146	100
220	Республика Башкортостан, г. Бирск, М-н "Солнечный-2" (новый) 3 проезд по 490м	6,0	2	IV	0,93	0	0
221	Республика Башкортостан, г. Бирск, м-н "Юго-Восточный" проезд №1 от ул. 8 Марта	6,0	2	IV	0,322	0	0
222	Республика Башкортостан, г. Бирск, ул. Гильмиярова	6,0	2	IV	0,396	0	0
223	Республика Башкортостан, г. Бирск, м-н "Юго-Восточный" проезд №2 от ул.8 Марта	6,0	2	IV	1,076	1,076	100
224	Республика Башкортостан, г. Бирск, ул. Нагорная	6,0	2	IV	0,65	0,65	100
225	Республика Башкортостан, г. Бирск, 165 квартал 1 проезд	6,0	2	IV	0,29	0,29	100

№ п/п	Наименование дорог/улиц	Ширина проезжей части, м.	Число полос движе- ния, ед.	Категория дороги /улицы	Протяженность, км		
					Всего, км	В удовлетвори- тельном состоянии,	
						км	%
	от ул. 8 Марта						
226	Республика Башкортостан, г. Бирск, д. Никольский, ул. Совхозная	6,0	2	IV	0,98	0	0
227	Республика Башкортостан, г. Бирск, М-н "Юго-Восточный" проезд №3 от ул. 8 Марта	6,0	2	IV	0,78	0,78	100
228	Республика Башкортостан, г. Бирск, 180 квартал 2 проезда от ул. Интернациональная до ул. Пролетарская	6,0	2	IV	0,707	0,707	100
229	Республика Башкортостан, г. Бирск, ул. Куликова	6,0	2	IV	0,827	0	0
230	Республика Башкортостан, г. Бирск, пер. Уфимский	6,0	2	IV	0,32	0,32	100
231	Республика Башкортостан, г. Бирск, ул. Ягодная	6,0	2	IV	0,65	0	0
232	Республика Башкортостан, г. Бирск, М-н "Восточный" 2 проезда	6,0	2	IV	0,333	0	0
233	Республика Башкортостан, г. Бирск, ул. Юго-Восточная	6,0	2	IV	0,632	0,632	100
234	Республика Башкортостан, г. Бирск, М-н "Дубки" 2-ой заезд от Пожарной части с ул. Гагарина до ул. Осенняя	6,0	2	IV	0,357	0,357	100
235	Республика Башкортостан, г. Бирск, от ул. Интернациональная до мусульманского кладбища	6,0	2	IV	0,2	0,2	100
236	Республика Башкортостан, г. Бирск, М-н "Восточный-2» (от кольца) проезд от ул. Мира до ул. Российская	6,0	2	IV	0,161	0,161	100
237	Республика Башкортостан, г. Бирск, д. Никольский, проезд между ул. Бельская и ул. Совхозная	6,0	2	IV	0,79	0	0
238	Республика Башкортостан, г. Бирск, М-н "Дубки" заезд от ул. Интернациональная до Пожарной части	6,0	2	IV	0,326	0	0
239	Республика Башкортостан, г. Бирск, М-н "Дубки" заезд от ул. Гагарина до ул. Пролетарская	6,0	2	IV	0,264	0	0
240	Республика Башкортостан, г. Бирск, Проезд м-у ул. Фатхинурова д. 49 и ул. Цюрупа	6,0	2	IV	0,15	0,15	100
241	Республика Башкортостан, г. Бирск, переулок от ул. Цюрупа до 87	6,0	2	IV	0,06	0,06	100
242	Республика Башкортостан, г. Бирск, Объездная дорога от ул. Цюрупы - ул. Интернациональная - до ул.	6,0	2	IV	2,00	2,00	100

№ п/п	Наименование дорог/улиц	Ширина проезжей части, м.	Число полос движе- ния, ед.	Категория дороги /улицы	Протяженность, км		
					Всего, км	В удовлетвори- тельном состоянии,	
						км	%
	Гагарина						
243	Республика Башкортостан, г. Бирск, М-н "Юго-Западный" 2 проезда ул. Строителей и ул. Башкортостана по 180 м	6,0	2	IV	0,36	0	0
244	Республика Башкортостан, г. Бирск, пер. Уральский	6,0	2	IV	0,568	0,568	100
245	Республика Башкортостан, г. Бирск, пер. Советский	6,0	2	IV	0,08	0,08	100
246	Республика Башкортостан, г. Бирск, с. Пономаревка, ул. Молодежная	6,0	2	IV	1,485	1,485	100
247	Республика Башкортостан, г. Бирск, ул. Уральская	6,0	2	IV	0,7	0,7	100
248	Республика Башкортостан, г. Бирск, ул. Чеверева	6,0	2	IV	2,937	2,937	100
249	Республика Башкортостан, г. Бирск, ул. Цюрупы	6,0	2	IV	3,114	3,114	100
250	Республика Башкортостан, г. Бирск, ул. Гагарина	6,0	2	IV	3,065	3,065	100
251	Республика Башкортостан, г. Бирск, ул. Советская	6,0	2	IV	1,894	1,894	100
252	Республика Башкортостан, г. Бирск, ул. Кирова	6,0	2	IV	1,824	1,824	100
253	Республика Башкортостан, г. Бирск, ул. Мира	6,0	2	IV	3,711	3,711	100
254	Республика Башкортостан, г. Бирск, ул. Красноармейская	6,0	2	IV	1,33	1,33	100
255	Республика Башкортостан, г. Бирск, ул. Ленина	6,0	2	IV	1,63	1,63	100
256	Республика Башкортостан, г. Бирск, ул. Кирова	6,0	2	IV	0,163	0,163	100
257	Республика Башкортостан, г. Бирск, ул. Бурновская	6,0	2	IV	1,43	1,43	100
258	Республика Башкортостан, г. Бирск, ул. Пролетарская	6,0	2	IV	2,989	2,989	100
259	Республика Башкортостан, г. Бирск, ул. Октябрьская	6,0	2	IV	1,833	1,833	100
260	Республика Башкортостан, г. Бирск, ул. 8 Марта	6,0	2	IV	1,263	1,263	100
261	Республика Башкортостан, г. Бирск, ул. Кольцевая	6,0	2	IV	2,92	2,92	100
262	Республика Башкортостан, г. Бирск, ул. Коммунистическая	6,0	2	IV	3,071	3,071	100
263	Республика Башкортостан, г. Бирск, ул. Интернациональная	6,0	2	IV	3,989	3,989	100
264	Республика Башкортостан, г. Бирск, ул. 8 Марта	6,0	2	IV	0,791	0,791	100
265	Республика Башкортостан, г. Бирск, ул. Интернациональная	6,0	2	IV	1,291	1,291	100
266	Республика Башкортостан, г. Бирск, ул. Республиканская	6,0	2	IV	2,376	2,376	100
267	Республика Башкортостан, г. Бирск, ул. Парковая	6,0	2	IV	0,25	0,25	100
268	Республика Башкортостан, г.	6,0	2	IV	0,15	0	0

№ п/п	Наименование дорог/улиц	Ширина проезжей части, м.	Число полос движения, ед.	Категория дороги /улицы	Протяженность, км		
					Всего, км	В удовлетворительном состоянии,	
						км	%
	Бирск, ул. Салиха						
269	Республика Башкортостан, г. Бирск, ул. Мустая Карима	6,0	2	IV	1,18	0	0
270	Республика Башкортостан, г. Бирск, ул. Набережная	6,0	2	IV	0,42	0	0
271	Республика Башкортостан, г. Бирск, ул. Набережная	6,0	2	IV	0,27	0	0
272	Республика Башкортостан, г. Бирск, ул. Победы	6,0	2	IV	0,945	0	0
273	Республика Башкортостан, г. Бирск, ул. Башкортостана	6,0	2	IV	1,18	0	0
274	Республика Башкортостан, г. Бирск, ул. Шоссейная	6,0	2	IV	0,88	0	0
275	Республика Башкортостан, г. Бирск, Дорога на скотомогильник	6,0	2	IV	0,3	0	0
276	Республика Башкортостан, г. Бирск, ул. Строителей	6,0	2	IV	0,76	0	0
277	Республика Башкортостан, г. Бирск, ул. Северная 2-я	6,0	2	IV	1,34	0	0
278	Республика Башкортостан, г. Бирск, Проезд от Телевышки до границы с. Силантьево	6,0	2	IV	1,3	1,3	100
279	Республика Башкортостан, г. Бирск, ул. Тополиная 2-я	6,0	2	IV	0,23	0,23	100
280	Республика Башкортостан, г. Бирск, ул. Игумнова	6,0	2	IV	0,43	0,43	100
281	Республика Башкортостан, г. Бирск, с. Пономаревка, ул. Пономаревская	6,0	2	IV	0,56	0,56	100
282	Республика Башкортостан, г. Бирск, ул. Интернациональная, от ул. Кольцевая до объездной дороги	6,0	2	IV	0,86	0,86	100
283	Республика Башкортостан, г. Бирск, Проезд ул. Маяковского д. 29 до пер. Строителей	6,0	2	IV	0,128	0,128	100
284	Республика Башкортостан, г. Бирск, пл. Чапаева	6,0	2	IV	0,25	0,25	100
285	Республика Башкортостан, г. Бирск, Проезд ул. Павлова - ул. Космодемьянская	6,0	2	IV	0,1	0,1	100
286	Республика Башкортостан, г. Бирск, с. Пономаревка, ул. Советская	6,0	2	IV	0,12	0,12	100
287	Республика Башкортостан, г. Бирск, с. Пономаревка, ул. Кузнечная	6,0	2	IV	0,728	0,728	100
288	Республика Башкортостан, г. Бирск, ул. Весенняя	6,0	2	IV	1,19	0	0
289	Республика Башкортостан, г. Бирск, ул. Строительная	6,0	2	IV	1,456	0	0
290	Республика Башкортостан, г. Бирск, ул. Кузнечная гора	6,0	2	IV	0,135	0	0
291	Республика Башкортостан, г.	6,0	2	IV	0,18	0,18	100

№ п/п	Наименование дорог/улиц	Ширина проезжей части, м.	Число полос движения, ед.	Категория дороги /улицы	Протяженность, км		
					Всего, км	В удовлетворительном состоянии,	
						км	%
	Бирск, проезд от ул. Нелидова до ул. Кирова						
292	Республика Башкортостан, г. Бирск, пер. Курбатова	6,0	2	IV	0,125	0,125	100
293	Республика Башкортостан, г. Бирск, ул. Ключевая 2-я	6,0	2	IV	0,23	0,23	100
294	Республика Башкортостан, г. Бирск, ул. Янаульская	6,0	2	IV	0,35	0	0
295	Республика Башкортостан, г. Бирск, ул. Курбатова 2-я	6,0	2	IV	0,25	0,25	100
296	Республика Башкортостан, г. Бирск, Проезд от Телевышки до д. Никольск	6,0	2	IV	1,8	1,8	100
297	Республика Башкортостан, г. Бирск, М-н "Южный" проезд от ул. 70 лет Октября д.1 до ул. Смородинцева д. 2	6,0	2	IV	0,18	0,18	100
298	Республика Башкортостан, г. Бирск, ул. Давлетшиной	6,0	2	IV	0,56	0,56	100
299	Республика Башкортостан, г. Бирск, ул. Кордон	6,0	2	IV	0,695	0	0
300	Республика Башкортостан, г. Бирск, пл. Октябрьская	6,0	2	IV	0,115	0,115	100
301	Республика Башкортостан, г. Бирск, ул. Бурновская, д.5,	6,0	2	IV	0,1	0,1	100
302	Республика Башкортостан, г. Бирск, с. Пономаревка, ул. Высоковольтная	6,0	2	IV	1,568	1,568	100
303	Республика Башкортостан, г.Бирск, ул.Никольская	6,0	2	IV	1,119	0	0
304	Республика Башкортостан, г.Бирск, ул. Свиридова	6,0	2	IV	1,216	0	0
305	Республика Башкортостан, г.Бирск, ул. Студенческая	6,0	2	IV	1,236	0	0
306	Республика Башкортостан, г.Бирск, ул. Юго-западная	6,0	2	IV	0,984	0	0
307	Республика Башкортостан, г.Бирск, ул. Фестивальная	6,0	2	IV	1,057	0	0
308	Республика Башкортостан, г.Бирск, ул. Предпринимателей	6,0	2	IV	1,11	0	0
309	Республика Башкортостан, г.Бирск, ул. Яблоневая	6,0	2	IV	1,104	0	0
310	Республика Башкортостан, г.Бирск, ул. Космонавтов	6,0	2	IV	1,104	0	0
311	Республика Башкортостан, г.Бирск, ул. Университетская	6,0	2	IV	0,572	0	0
312	Республика Башкортостан, г.Бирск, ул. Подгорная	6,0	2	IV	0,606	0	0
313	Республика Башкортостан, г.Бирск, ул. Ломоносова	6,0	2	IV	1,182	0	0
314	Республика Башкортостан, г.Бирск, ул. Сочинская	6,0	2	IV	0,409	0	0
315	Республика Башкортостан, г.Бирск, ул. Олимпийская	6,0	2	IV	0,409	0	0
316	Республика Башкортостан, г.Бирск, ул. Еловая	6,0	2	IV	0,409	0	0

№ п/п	Наименование дорог/улиц	Ширина проезжей части, м.	Число полос движе- ния, ед.	Категория дороги /улицы	Протяженность, км		
					Всего, км	В удовлетвори- тельном состоянии,	
						км	%
317	Республика Башкортостан, г.Бирск, ул. Овражная	6,0	2	IV	0,873	0	0
318	Республика Башкортостан, г.Бирск, ул. Дальняя	6,0	2	IV	0,409	0	0
319	Республика Башкортостан, г.Бирск, ул. Героев Труда	6,0	2	IV	0,386	0	0
320	Республика Башкортостан, г.Бирск, ул. Петра Капицы	6,0	2	IV	0,399	0	0
321	Республика Башкортостан, г.Бирск, ул. Батырская	6,0	2	IV	0,596	0	0
322	Республика Башкортостан, г.Бирск, ул. Раздольная	6,0	2	IV	0,596	0	0
323	Республика Башкортостан, г.Бирск, ул. Урожайная	6,0	2	IV	0,523	0	0
324	Республика Башкортостан, г.Бирск, ул. Сабантуйная	6,0	2	IV	0,552	0	0
325	Республика Башкортостан, г.Бирск, ул. Мостовая	6,0	2	IV	0,581	0	0
326	Республика Башкортостан, г.Бирск, ул. Зии Нуриева	6,0	2	IV	0,632	0	0
327	Республика Башкортостан, г.Бирск, ул. Телецентр	6,0	2	IV	0,429	0	0
328	Республика Башкортостан, г.Бирск, ул. Силантьевская	6,0	2	IV	1,106	0	0
329	Республика Башкортостан, г.Бирск, ул. Новостроек	6,0	2	IV	0,222	0	0
330	Республика Башкортостан, г.Бирск, ул. Юрия Пегишева	6,0	2	IV	0,163	0	0
331	Республика Башкортостан, г.Бирск, ул. Подлесная	6,0	2	IV	1,055	0	0
332	Республика Башкортостан, г.Бирск, ул. Войнов- интернационалистов	6,0	2	IV	0,72	0	0
333	Республика Башкортостан, г.Бирск, мкр. Никольский, проезд 1	6,0	2	IV	0,518	0	0
334	Республика Башкортостан, г.Бирск, мкр. Никольский, проезд 2	6,0	2	IV	0,965	0	0
335	Республика Башкортостан, г.Бирск, мкр. Никольский, проезд 3	6,0	2	IV	1,018	0	0
336	Республика Башкортостан, г.Бирск, мкр. Никольский, проезд 4	6,0	2	IV	0,067	0	0
337	Республика Башкортостан, г.Бирск, мкр. Никольский, проезд 5	6,0	2	IV	0,296	0	0
338	Республика Башкортостан, г.Бирск, мкр. Никольский, проезд 6	6,0	2	IV	0,518	0	0
339	Республика Башкортостан, г.Бирск, мкр. Никольский, проезд 7	6,0	2	IV	0,713	0	0
340	Республика Башкортостан, г.Бирск, мкр. Никольский, проезд 8	6,0	2	IV	0,074	0	0

№ п/п	Наименование дорог/улиц	Ширина проезжей части, м.	Число полос движе- ния, ед.	Категория дороги /улицы	Протяженность, км		
					Всего, км	В удовлетвори- тельном состоянии,	
						км	%
341	Республика Башкортостан, г.Бирск, мкр. Никольский, проезд 9	6,0	2	IV	0,148	0	0
342	Республика Башкортостан, г.Бирск, мкр. Никольский, проезд 10	6,0	2	IV	0,148	0	0
343	Республика Башкортостан, г.Бирск, мкр. Никольский, проезд 11	6,0	2	IV	0,074	0	0
344	Республика Башкортостан, г.Бирск, мкр. Никольский, проезд 12	6,0	2	IV	0,148	0	0
345	Республика Башкортостан, г.Бирск, мкр. Никольский, проезд 13	6,0	2	IV	0,296	0	0

На основании анализа состояния дорог можно сделать вывод, что большая часть дорог общего пользования регионального значения находятся в удовлетворительном состоянии.

Улицы поселений и дороги муниципального значения в значительной степени также находятся в удовлетворительном состоянии.

Также были выявлены следующие проблемы в части организации дорожного хозяйства:

- значительная протяженность грунтовых дорог;
- недостатки в части искусственного освещения;
- недостаточность ширины проезжей части на отдельных участках УДС;
- недостаток тротуаров, необходимых для упорядочения движения пешеходов в отдельных сельских поселениях.

Недостатками дорожной сети муниципального района является несоответствие геометрических параметров улиц их нормативным показателям, недостаточная организация движения, недостаточное отделение пешеходного движения от проезжей части, особенно на дорогах местного значения, устаревшие плановые решения на узлах пересечения дорог.

Таким образом, в рамках настоящей работы анализ дорожной сети позволит разработать соответствующие мероприятия в части приведения дорог в нормативное состояние.

3.5 Оценка существующей организации движения, включая организацию движения транспортных средств общего пользования, организацию движения грузовых транспортных средств, организацию движения пешеходов и велосипедистов

Движение грузового транспорта по всем автомобильным дорогам района осуществляется без ограничений.

На значительной части пересечений дорог внутри муниципальных поселений дорожные знаки, регламентирующие приоритет движения, отсутствуют.

Автомобильные дороги в пределах населенных пунктов района оснащены освещением в недостаточном объеме.

Организация пешеходного движения

Планировочная структура населенных пунктов муниципального района характеризуется застройкой усадебного типа с нечетко выраженной прямоугольной структурой улично-дорожной сети, обусловленной природным и историческим факторами. УДС на территории муниципального района представлена преимущественно двухполосными проезжими частями по одной полосе в каждом направлении.

Организованные тротуары, а также обустроенные пешеходные переходы, практически на всей улично-дорожной сети района отсутствуют, за исключением с. Старобуруново, с. Кусеево, с. Осиновка, с. Бахтыбаево, с. Новокульчебаево, с. Баженово и города Бирск (см. таблицы 5-6).

Таблица 5 – Перечень тротуаров на территории муниципального района Бирский район Республики Башкортостан

№ п/п	Место нахождения	Протяженность, м	Ширина, м	Площадь, кв.м.
1	с.Старобурново, ул. Мира	300	2	600
2	с.Кусеево, ул. Новостройки	300	2	600
3	с. Осиновка, ул. Садовая	320	2	640
4	с. Осиновка, ул. Парковая	280	2	560

№ п/п	Место нахождения	Протяженность, м	Ширина, м	Площадь, кв.м.
5	с. Осиновка, ул. Овчинникова	565	2	1130
6	с. Осиновка, пер. Школьный	140	2	280
7	с. Верхнелачентау, ул. Мира	300	2	600
8	с. Бахтыбаево, ул. Ленина (четная сторона)	350	2	700
9	с. Бахтыбаево, ул. Ленина (не четная сторона)	350	2	700
10	с. Бахтыбаево, ул. Школьная (четная сторона)	150	2	300
11	с. Бахтыбаево, ул. Школьная (не четная сторона)	150	2	300
12	с. Новокульчебаево, подход к памятнику	50	2	100
13	с. Баженово, подход к памятнику	150	2	300

Таблица 6 – Перечень тротуаров на территории городского поселения г. Бирск

№ п/п	Место нахождения	Протяженность, м	Ширина, м	Площадь, кв.м.
1	ул. Интернациональная (нечетная сторона): от ул. Интернациональная, д.163 до ул. Лермонтова ул. Интернациональная (четная сторона): от ул. Салавата до ул. Мичурина	2470	2	4940
2	ул. Лермонтова (нечетная сторона): от ул. Интернациональная до ул. 2-ая Пятилетка	160	2	320
3	ул. Коммунистическая (четная сторона): от ул. Курбатова до ул. Кирова ул. Коммунистическая (нечетная сторона): от ул. Хаханьяна до конца пер. Школьный ул. Коммунистическая (четная сторона): от 870 пер. Школьный до ул. 8 Марта	870	2	1740
4	ул. Мира (четная сторона): от ул. Советская до ул. Курбатова ул. Мира (четная сторона): от ул. Мира, д.68 до ул. Бурновская ул. Мира (нечетная сторона): от ул. Мира, д.1576 до трассы Уфа-Янаул	3100	2	6200
5	ул. Кирова (четная сторона) от ул. Коммунистическая до ул. Мира	380	2	760
6	ул. Ленина (нечетная сторона) от ул. Советская, д.61 до ул. Курбатова	190	2	380
7	ул. Советская (четная сторона) от	190	2	380

№ п/п	Место нахождения	Протяженность, м	Ширина, м	Площадь, кв.м.
	ул.Мира до ул.Ленина			

Тротуарная сеть на территории района характеризуется следующими недостатками:

- частичное отсутствие организованных тротуаров и пешеходных;
- недостаточная ширина тротуаров;
- нарушение покрытия тротуаров;
- недоступность среды для маломобильных групп граждан (отсутствие пандусов и тактильных плиток).

Объекты велоинфраструктуры на территории муниципального образования отсутствуют.

Организация движения маршрутных транспортных средств

Пассажирский транспорт предназначается для перевозок населения между центрами транспортного тяготения, к которым относятся предприятия, организации, культурные, спортивные, бытовые и другие учреждения.

Городской пассажирский транспорт в Бирском районе представлен одной системой транспорта – автобусом.

Большинство остановок находятся в неудовлетворительном состоянии. Существующие параметры остановок общественного транспорта и их техническое оснащение зачастую не соответствуют нормативам по ОСТ 218.1.002-2003 «Автобусные остановки на автомобильных дорогах. Общие технические требования». Также на автобусных остановках отсутствуют: заездные карманы, площадки ожидания, подходы к автобусным остановкам, горизонтальная дорожная разметка, дорожные знаки, освещение, ограждение.

Отсутствие тех или иных средств организации дорожного движения и техническое состояние существующих прямо влияет на условия и безопасность участников дорожного движения.

Пассажирские перевозки между и внутри населённых пунктов района осуществляется по 17 муниципальным маршрутам.

Информация по организации движения транспортных средств общего пользования представлена в таблицах 7-11.

Таблица 7 – Характеристика маршрутной сети на территории муниципального района Бирский район Республики Башкирия

№	Регистрационный номер маршрута	Наименование маршрута	Тип маршрута (муниципальный, межмуниципальный)	Вид перевозки (социальный, коммерческий)	Остановочные пункты	Протяженность маршрута, км		Количество транспортных средств на линии, ед.	
						Прямое сообщение	Обратное сообщение	Рабочие дни	Выходные дни
1	112	Бирск- Николаевка	Муниципальный	Коммерческий	мкр.Восточный	6,0	6,0	1	1
2	111	Бирск- Старо Бурино	Муниципальный	Коммерческий	мкр.Восточный	5,6	5,6	1	1
3	113	Бирск - Янтузово	Муниципальный	Коммерческий	Баженово, Вязовка, Самосадка, Гребени, Улеево, Бахтыбаево, НовоКульчубаево, В.Лачентау,	37	37	н/д	н/д
4	115	Бирск - Бекмурзино	Муниципальный	Коммерческий	Угол Страдания, Телевышка, Силантьево, Дом Отдыха, Старо Петрово, Бекмурзино	27,5	27,5	1	1
5	—	Шелканово - Березовка -Бирск	Муниципальный	Коммерческий	Березовка	48	48	1	1
6	—	Бирск -Кусекево- Башкирский Артек	Муниципальный	Коммерческий	Кусекево- Башкирский Артек	17	17	1	1
7	—	Бирск- Печенкино	Муниципальный	Коммерческий	Печенкино	48	48	1	1

Таблица 8 – Характеристика маршрутной сети на территории городского поселения Город Бирск

№	Регистрационный номер маршрута	Наименование маршрута	Тип маршрута (муниципальный, межмуниципальный)	Вид перевозки (социальный, коммерческий)	Остановочные пункты	Протяженность маршрута, км		Количество транспортных средств на линии, ед.	
						Прямое сообщение	Обратное сообщение	Рабочие дни	Выходные дни
1	1	Затон - мкр. Восточный	Муниципальный	Коммерческий	Элеватор, Центр, парк Победы, ЦРБ, Городской рынок, ТЦ "Нетяник", кафе "Каприз", Автовокзал.	6,2	6,2	1	1
2	2	РСУ ДОР-	Муниципальный	Коммерческий	Автовокзал,	7,0	7,0	8	8

№	Регистрационный номер маршрута	Наименование маршрута	Тип маршрута (муниципальный, межмуниципальный)	Вид перевозки (социальный, коммерческий)	Остановочные пункты	Протяженность маршрута, км		Количество транспортных средств на линии, ед.	
						Прямое сообщение	Обратное сообщение	Рабочие дни	Выходные дни
		Мкрн.Восточный			Теплосети, Парк Нефтяники, Центр, ул.Красноармейская, ул.Мичурина, Фармколледж, Хлебокомбинат, 180 квартал, КСОМ				
3	7	Мкрн.Восточный-180 квартал-МКРН.Восточный	Муниципальный	Коммерческий	Теплосети, Парк Нефтяники, Центр, ул.Красноармейская, ул.Мичурина, 200 квартал, Санэпидемстанция, Общежитие, маг.Магнит, Дубки ул.Ясенева, ул.Тополиная, ул.Северная, АЗС269, АТП, Водоканал, Дубки, 180 квартал, Хлебокомбинат, Фармколледж, ул.Мичурина, ул.Красноармейская, Центр, Парк Победы, ЦРБ, Городской рынок, ТЦ "Нефтяники", Кафе "Каприз", Автовокзал, ГИБДД, Горгаз	6,2	6,2	8	8
4	9	Мкрн.Солнечный - 180 квартал-Автовокзал - мкр.Солнечный	Муниципальный	Коммерческий	ул.Мичурина, ул.Красноармейская, Центр, Парк Победы, ЦРБ, Городской рынок, ТЦ "Нефтяники", Кафе "Каприз", Автовокзал, ГИБДД, Горгаз	14,7	14,7	1	1
5	4	Переправа -	Муниципальный	Коммерческий	Автовокзал	6,2	6,2	1	1

№	Регистрационный номер маршрута	Наименование маршрута	Тип маршрута (муниципальный, межмуниципальный)	Вид перевозки (социальный, коммерческий)	Остановочные пункты	Протяженность маршрута, км		Количество транспортных средств на линии, ед.	
						Прямое сообщение	Обратное сообщение	Рабочие дни	Выходные дни
7	5	Автовокзал-Рынок - 180 кв. Мкрн. «Восточный»	Муниципальный	Коммерческий	Теплосети - Нефтяник -Парк Победы- Центр -Элеватор Автовокзал-Теплосети Нефтяники -Парк победы -Центр - Красноармейская - Мичурина - Фармкооледж - Горячий хлеб - 180 квартал	7	7	1	1
8	6	Пономаревка-180 квартал	Муниципальный	Коммерческий	Парк Победы -Центр -180 квартал ул.Ясенева, ул.Тополиная, ул.Северная, АЗС269, АТП, Волоканал, Дубки, 180 квартал, Хлебокомбинат, Фармкооледж, ул.Мичурина, ул.Красноармейская, Центр, Парк Победы, ЦРБ, Городской рынок, ТЦ "Нефтяники", Кафе "Каприз", Автовокзал, ГИБДД, Горгаз ул.Ясенева, ул.Тополиная, ул.Северная, АЗС269, АТП, Волоканал, Дубки, 180 квартал, Хлебокомбинат,	9	9	1	1
9	9а	Мкрн.Солнечный - 180 квартал- Автовокзал - мкр.Солнечный	Муниципальный	Коммерческий	ул.Мичурина, ул.Красноармейская, Центр, Парк Победы, ЦРБ, Городской рынок, ТЦ "Нефтяники", Кафе "Каприз", Автовокзал, ГИБДД, Горгаз	14,7	14,7	1	1
10	96	Мкрн.Солнечный - 180 квартал- мкр.Солнечный	Муниципальный	Коммерческий	ул.Мичурина, ул.Красноармейская, Центр, Парк Победы, ЦРБ, Городской рынок, ТЦ "Нефтяники", Кафе "Каприз", Автовокзал, ГИБДД, Горгаз	14,7	14,7	1	1

№	Регистрационный номер маршрута	Наименование маршрута	Тип маршрута (муниципальный, межмуниципальный)	Вид перевозки (социальный, коммерческий)	Остановочные пункты	Протяженность маршрута, км		Количество транспортных средств на линии, ед.	
						Прямое сообщение	Обратное сообщение	Рабочие дни	Выходные дни
11	3	Мкрн. "Восточный - Институт - Мкрн. Восточный"	Муниципальный	Коммерческий	Фармколледж, ул. Мичурина, ул. Красноармейская, Центр, Парк Победы, ЦРБ, Городской рынок, ТЦ "Нефтяники", Кафе "Калрыз", Автовокзал, ГИБДД, Горгаз	6,8	6,8	1	1

Таблица 9 – Характеристика подвижного состава муниципального района Бирский район Республики Башкортостан

№ п/п	Тип ТС (М2, М3)	Марка и модель ТС	Год выпуска ТС	Экологический класс ТС	Максимальная вместимость, чел.	
					Экологический класс ТС	Максимальная вместимость, чел.
Бирское АТП филиал ГУП "Башавтотранс" РБ						
1	М2	Мерседес Спринтер 515	2007	Евро 3		19
2	М2	Мерседес Спринтер 515	2006	Евро 3		19
3	М3	Нефаз 5299-10-08	2005	Евро 3		100
4	М3	ПАЗ 320302-08	2013	Евро 4		36
5	М3	КАВЗ 423800	2007	Евро 2		55
6	М3	ПАЗ 320302-08	2014	Евро 4		36

Таблица 10 – Характеристика подвижного состава городского поселения Город Бирск

№ п/п	Тип ТС (М2, М3)	Марка и модель ТС	Год выпуска ТС	Экологический класс ТС	Максимальная вместимость, чел.	
					Экологический класс ТС	Максимальная вместимость, чел.
Бирское АТП филиал ГУП "Башавтотранс" РБ						
1	М2	Мерседес Спринтер 515	2007	Евро 3		19

№ п/п	Тип ТС (М2, М3)	Марка и модель ТС	Год выпуска ТС	Экологический класс ТС	Максимальная вместимость, чел.	
					19	100
2	М2	Мерседес Спрингер 515	2006	Евро 3	19	
3	М3	Нефаз 5299-10-08	2005	Евро 3	100	
4	М3	ПА3 320302-08	2013	Евро 4	36	
5	М3	КАВЗ 423800	2007	Евро 2	55	
6	М3	ПА3 320302-08	2014	Евро 4	36	
Простое товарищество "Рейс"						
1	М3	ПА3 32053	2008	Евро-3	22	
2	М3	ПА3 32054	2013	Евро-3	22	
3	М3	ПА3 320402-05	2012	Евро-3	22	
4	М3	ПА3 32053	2008	Евро-3	22	
5	М3	ПА3 32054	2014	Евро-3	23	
6	М3	ПА3 32054	2012	Евро-3	23	
7	М3	ПА3 320402-05	2011	Евро-3	25	
8	М3	ПА3 320402-05	2012	Евро-3	23	
9	М3	КАВЗ 4235-03	2008	Евро-3	28	
10	М3	ПА3 32054	2008	Евро-3	22	
11	М3	ПА3 32053	2008	Евро-3	22	
12	М3	ПА3 32053	2008	Евро-3	22	
13	М3	ПА3 32054	2008	Евро-3	22	
14	М3	ПА3 320540	2007	Евро-3	22	
15	М3	ПА3 32054	2015	Евро-3	22	
16	М3	ПА3 32054	2008	Евро-3	22	
17	М3	ПА3 32054	2007	Евро-3	22	
18	М3	ПА3 32053	2008	Евро-3	22	
19	М3	ПА3 32054	2008	Евро-3	22	
20	М3	ПА3 32054	2011	Евро-3	22	

Таблица 11 – Характеристика работы подвижного состава ОТ на маршрутах на территории Бирского МР

№ маршрута	Наименование маршрута	Расписание		Время окончания работы		Интервал движения		Количество рейсов в сутки		Среднегодовой коэффициент регулярности движения	% соблюдения расписания
		Рабочие дни	Выходные дни	Рабочие дни	Выходные дни	Пиковый	Межпиковый	Рабочие дни	Выходные дни		
1	Затон мкр.Восточный	6:30 – 18:50	7:10 – 18:50	18:50	18:50	40 мин	1:00	23	20	0,94	

№	Номер маршрута	Наименование маршрута	Расписание		Время окончания работы		Интервал движения		Количество рейсов в сутки		Среднегодовой коэффициент регулярности движения	% соблюдения расписания
			Рабочие дни	Выходные дни	Рабочие дни	Выходные дни	Пиковый	Межпиковый	Рабочие дни	Выходные дни		
2	2	РСУ ДОР - мкр.Восточный	6:24 - 23:00	6:56 - 22:00	23:00	22:00	6 мин	12 мин	115	82	0,9	
3	7	Мкрн.Восточный - 180 квартал - мкр.Восточный	7:00 - 19:00	7:40 - 19:00	19:00	19:00	6 мин	12 мин	113	68	0,9	
4	9б	Мкр.Солнечный - 180 квартал - мкр.Солнечный	6:00 - 22:20	6:00 - 22:20	22:20	22:20	48 мин	48 мин	18	18	0,98	
5	9а	Мкр.Солнечный - Автовокзал - мкр.Солнечный	6:20 - 19:50	6:20 - 19:50	19:50	19:50	48 мин	48 мин	15	15	0,97	
6	111	Бирск - Старобурново	7:11, 9:23, 11:59, 14:23, 17:23	9:23, 14:23	18:32	15:28	н/д	н/д	10	4	0,96	
7	112	Бирск - Николаевка	7:02, 17:14	-	18:16	-	н/д	н/д	4	0	0,94	
8	113	Бирск - Янгузово	6:30, 7:25, 11:30, 12:20, 17:35, 18:30	6:30, 7:25, 11:30, 12:20, 17:35, 18:30	19:15	19:15	н/д	н/д	6	6	0,98	
9	115	Бирск - Бекмурзино	6:25, 7:10, 16:20, 17:10	16:20, 17:10	17:47	17:47	н/д	н/д	4	2	0,98	

3.6 Оценка организации парковочного пространства, оценка и анализ параметров размещения парковок (вид парковок, количество парковочных мест, их назначение, обеспеченность, заполняемость)

Большая часть населения муниципальных образований района проживает в частных домовладениях, что обуславливает хранение индивидуального транспорта непосредственно на частной территории либо прилегающем пространстве.

На территории района расположено 14 парковочных площадок для стоянки транспорта (в г. Бирск). Перечень существующих парковок представлен в таблице 12.

Платные парковки в районе отсутствуют.

Таблица 12 – Парковочное хозяйство муниципального района Бирский район Республики Башкортостан

№ п/п	Место нахождения	Площадь, кв.м.	Количество машино-мест	Местоположения парковок (платная, ведомственная или общедоступная)	Статус (уличная, площадная, искусственное сооружение)	Вид парковки (приобъектная, кооперированная, перехватывающая)
1	Октябрьская площадь	9367	100	общедоступная	площадная	приобъектная
2	Лермонтова «Умником»	1945	20	общедоступная	уличная	приобъектная
3	К.Маркса «Берендей»	451	5	общедоступная	уличная	приобъектная
4	Корочкина «Общежитие Кооперативного техникума»	239	15	общедоступная	уличная	приобъектная
5	Мира «СтройБирск»	578	30	общедоступная	уличная	приобъектная
6	Интернациональная «180 кв. Монетка»	3445	70	общедоступная	уличная	приобъектная
7	Интернациональная «кинотеатр Аврора»	1431	50	общедоступная	уличная	приобъектная
8	Мира «гипермаркет Магнит»	5322	100	общедоступная	площадная	приобъектная
9	Советская ФОК	883	30	общедоступная	уличная	приобъектная
10	МФЦ	292	15	общедоступная	уличная	приобъектная
11	Больница	1682	20	общедоступная	уличная	приобъектная
12	Детская поликлиника	354	20	общедоступная	уличная	приобъектная
13	МРИ ФНС России № 33 по РБ	336	15	общедоступная	уличная	приобъектная
14	ул. Мира, 153	754	20	общедоступная	уличная	приобъектная

В остальной части муниципального района отсутствие организованного парковочного пространства объясняется преимущественно индивидуальной жилой застройкой, в которой личный автомобильный транспорт жителей хранится на территории приусадебных участков или в непосредственной близости от них.

3.7 Данные об эксплуатационном состоянии технических средств организации дорожного движения

По результатам обследований были выявлены многочисленные нарушения в области технических средств организации дорожного движения, в том числе:

- отсутствие, в ряде случаев, дорожных знаков, обозначающих приоритет движения на пересечениях, отсутствие искусственных дорожных неровностей, обозначающих пешеходные переходы;
- отсутствие дорожной разметки на УДС за исключением центральных улиц крупнейших населенных пунктов;
- несоответствие размещения дорожных знаков и нанесения разметки, обозначающей пешеходные переходы, действующему ГОСТ Р 52289-2004 «Технические средства организации дорожного движения. Правила применения дорожных знаков, разметки, светофоров, дорожных ограждений и направляющих устройств».

По результатам анализа технических средств организации дорожного движения можно сделать вывод о необходимости разработки проектов организации дорожного движения на период эксплуатации для дорожной сети Бирского района, полностью соответствующих действующим нормам и правилам проектирования.

3.8 Анализ состава парка транспортных средств и уровня автомобилизации муниципального района

По данным Генерального плана городского поселения город Бирск, количество легковых автомобилей в городе составляет порядка 14,2 тыс.

единиц, в том числе в собственности населения – 13,6 тыс. единиц. Уровень автомобилизации составляет 300 автомобилей на 1000 жителей.

Согласно Генеральным планам сельских поселений Бирского района, на расчетный срок (2027-2035 гг.) принимается уровень автомобилизации 350 автомобилей на 1000 жителей.

Таким образом, максимальное количество легкового транспорта на долгосрочный период реализации КСОДД на территории Бирского района и г. Бирска составит порядка 25 тыс. транспортных средств.

3.9 Оценка и анализ параметров, характеризующих дорожное движение, параметров эффективности организации дорожного движения

В целях изучения существующих условий движения транспортных средств, а также калибровки разрабатываемой транспортной модели муниципальных образований Республики Башкортостан, были проведены натурные обследования значений интенсивностей движения транспортных средств в характерных точках улично-дорожной сети района.

Методика обследования транспортных потоков

Целью обследования является составление картограмм интенсивности движения транспортных потоков по направлениям с учетом состава потока.

Как правило, для фиксации существующей интенсивности движения на улично-дорожной сети (УДС) муниципального образования выбираются пересечения дорог с возможностью замеров сразу по нескольким сечениям. Реже замеры производятся в сечениях на перегонах между пересечениями.

Помимо замеров интенсивности движения транспорта необходимо зафиксировать существующую организацию дорожного движения (ОДД) с введенными ограничениями, расстановку технических средств организации дорожного движения (ТСОДД), светофорных колонок, ограничения по габаритам (высота проезда), дорожной разметки. При наличии светофорного регулирования произвести фиксацию пофазного разъезда с замерить длительности отдельных фаз регулирования.

Полученные данные должны быть представлены по каждому пересечению дорог в виде набора следующей документации в бумажном и электронном редактируемом виде и в виде файлов в облачном хранилище:

- файлы видеосъемок;
- схема организации дорожного движения с указанием разрешенных направлений движения и введенных ограничений. Масштаб 1:500;
- схема пофазного разъезда на пересечении и таблица режима работы светофорного объекта с указанием длительности фаз.
- схема движения на пересечении с указанием всех разрешенных направлений движения в произвольном масштабе. Направления движения должны быть пронумерованы;
- таблица интенсивностей движения транспорта по всем направлениям движения на пересечении с разделением по видам транспортных средств в натуральных и приведенных единицах. Указывается также суммарная интенсивность движения через сечения на подъездах к пересечениям.

Обследование дорожно-транспортной ситуации (ДТС)

Обследование рекомендуется производить посредством видео фиксации ДТС в утренний час-пик и дальнейшей камеральной обработке отснятого материала. Видеосъемка должна производиться в два этапа.

На первом этапе производится съемка пересечения с обходом участков дорог, прилегающих к пересечению. При съемке необходимо зафиксировать ОДД, ТСОДД на пересечении и на подъездах к нему, дорожную разметку. При съемке видео необходимо устно комментировать ситуацию, давать информацию о названиях улиц, дорог, населенных пунктов, пунктов пешеходного притяжения, другую важную информацию. При наличии затруднений в движении необходимо давать оценку факторов, влияющих на создание помех движению. При наличии заторовых ситуаций необходимо фиксировать длину скопившихся очередей транспортных средств.

На втором этапе нужно выбрать места съемки интенсивности движения. Каждое место, по возможности, должно захватывать несколько направлений движения на пересечении. Следует выбирать место так, чтобы захват кадра съемки был как можно больше и дальше от фиксируемых сечений проезда транспорта, место не должно быть справа от места остановки автомобилей перед знаком «уступи дорогу» или светофором, чтобы остановившиеся автомобили не загромождали исследуемые направления. Если есть возможность производить съемку с возвышенного места, то лучше использовать такую возможность. При наличии светофорного регулирования, в кадр должны попадать сигналы светофорных колонок, регулирующих разные направления движения

Продолжительность съемки каждого набора направлений должна составлять не менее 15 и не более 30 минут. Желательно съемки производить одновременно всех направлений движения. Для этого количество людей - учетчиков может быть два и более. Как вариант можно использовать камеры – видеорегистраторы, установленные сразу на нескольких точках видеофиксации.

Примеры выбора мест видеофиксации представлены на рисунке 1.



Рисунок 1 – Примеры мест видеофиксации интенсивности движения

Схемы проведения обследований и результаты замеров в табличной форме приведены в Приложении А.

Результаты анализа движения транспорта

По результатам анализа движения транспорта было выявлено отсутствие систематичных долговременных заторов на территории Бирского района. Появление долговременных заторов возможно при значительном росте автомобилизации, и увеличении маятниковой миграции между городским поселением «Город Бирск» и крупными населенными пунктами близлежащих муниципальных районов, а также столицей Республики – г. Уфа. Незначительные заторы могут наблюдаться в пиковые периоды на территории ГП «Город Бирск» на центральных улицах – ул. Мира, ул. Коммунистическая, ул. Кольцевая, ул. Интернациональная, ул. Кирова.

На УДС других населенных пунктов Бирского района возникновение транспортных заторов не прогнозируется в краткосрочной перспективе по причине низкого уровня интенсивности автомобильного движения.

В результате анализа документов планирования были проанализированы:

- протяженность УДС Бирского района;
- категории улиц;
- тип покрытия улиц;
- характеристики искусственных сооружений;
- классификация искусственных сооружений;
- пересечения автомобильных дорог и железных дорог;
- учет организации движения на улицах;
- движение городского пассажирского транспорта;
- автоматизированная система управления дорожным движением (АСУДД);
- парковочное пространство;
- условия движения грузового транспорта.

В настоящее время условия движения транспорта на территории Бирского района являются удовлетворительными. При этом существует ряд факторов, которые отрицательно влияют на условия и безопасность дорожного движения:

- неудовлетворительное состояние дорожного покрытия проезжей части (значительная доля протяженности местных дорог, не имеющих твердого покрытия на территории населенных пунктов);
- отсутствие освещения и других элементов обустройства на отдельных участках дорог;
- недостаточное количество технических средств организации дорожного движения на потенциально опасных участках дорог;
- отсутствие дополнительных полос (канализирование) на потенциально опасных примыканиях и пересечениях.

В целом, ввиду малой плотности населения и приемлемой плотности улично-дорожной сети, на всей территории района уровень загрузки не превышает 0,5, что соответствует движению в свободном режиме.

Наиболее загруженными участками УДС района являются центральные улицы г. Бирск: ул. Мира, ул. Коммунистическая, ул. Кольцевая, ул. Интернациональная, ул. Кирова, но текущий уровень их загрузки в пиковые часы соответствует движению в свободном режиме.

На территории Бирского района светофорными объектами оснащено 18 пересечений, примыканий и пешеходных переходов, находящихся в границах ГП «Город Бирск»:

- 1) пересечение ул. Интернациональная – Чеверёва – Кольцевая;
- 2) пешеходный переход ул. Интернациональная, 157;
- 3) пересечение ул. Республиканская – Кольцевая;
- 4) пересечение ул. Чеверёва – Лермонтова;
- 5) пересечение ул. Интернациональной – Лермонтова;
- 6) пересечение ул. Кирова – ул. Лермонтова;
- 7) пересечение ул. Интернациональная – Красноармейская;

- 8) пересечение ул. Мира – Интернациональная;
- 9) пересечение ул. Мира – ул. Кирова;
- 10) пересечение ул. Мира – 8 Марта;
- 11) пересечение ул. Мира – Буруновский тракт;
- 12) пересечение ул. Коммунистическая – Красноармейская;
- 13) пересечение ул. Коммунистическая – Советская;
- 14) пересечение ул. Коммунистическая – Кирова;
- 15) пересечение ул. Коммунистическая – Карла Маркса;
- 16) пересечение ул. Коммунистическая – Хаханьяна;
- 17) примыкание второстепенной дороги (ул. Коммунистическая, д. 101);
- 18) пешеходный переход ул. 8 Марта, 16

Остальные пересечения, примыкания и пешеходные переходы на УДС Бирского района являются нерегулируемыми.

Анализ спроса на грузовые перевозки на территории Бирского района

Специализация района: обрабатывающие производства.

Спрос на грузовые перевозки на территории муниципального района формируется за счет хозяйственной деятельности предприятий сельского хозяйства и промышленности, а также торговли.

Основу экономики Бирского района составляют обрабатывающие производства, они формируют более 41% от общего объема отгруженной продукции, произведенной предприятиями всех видов экономической деятельности, представленных в муниципальном районе. Причем, наибольшая доля в продукции обрабатывающих производств приходится на продукцию, выпускаемую Бирский СВК филиал ОАО «Башспирт» и ООО «Спектр».

Пищевая промышленность также представлена субъектами малого и среднего предпринимательства, занятыми в производстве хлеба и хлебобулочных изделий, колбасных изделий, мясных полуфабрикатов,

переработкой молока. Обрабатывающие производства представлены также предприятиями легкой промышленности (ООО Бирская швейно-трикотажная фабрика, ООО «Бирские перчатки», ООО «Фирма БШФ»), производством металлоизделий (ООО Профнастил Бирск, ИП Иващенко П.А.), строительных материалов (ООО «Элма») и пластмассовых изделий (ООО «Спектр»), изготовлением мебели (ИП Закиров Р.В., ИП Назмеев Р.Н., ИП Алексеев С.Г.), изделий народных художественных промыслов (ООО «Юнона», ООО «Бирская керамика»).

Сельское хозяйство района специализируется на возделывании зерновых и кормовых культур – озимой ржи, пшеницы, ячменя, овса, гороха, силосных культур; выращивании овощей; откорме крупного рогатого скота, свиней и птицы; производстве молока.

В Едином государственном реестре на 1 января 2018 г. числятся 555 юридических лиц и 1409 индивидуальных предпринимателя без образования юридического лица.

Перечень крупных и средних предприятий муниципального образования приведен в таблице 13.

Таблица 13 – Перечень крупных и средних предприятий муниципального образования

№	Среднесписочная численность работников, чел.	Наименование предприятия	Место нахождения	Вид экономической деятельности
До 100 чел				
1	15-100	ИП Верещагин Андрей Аркадьевич	с.Пономаревка, ул.К.Маркса, д.74	10.71 Производство хлеба и мучных кондитерских изделий, тортов и пирожных недлительного хранения
2	15-100	ИП Дмитриев Сергей Алексеевич	г.Бирск, с.Пономаревка, ул.Совхозная, д.2	10.71 Производство хлеба и мучных кондитерских изделий, тортов и пирожных недлительного хранения
3	15-100	ИП Дудин Андрей Владимирович	г.Бирск, ул.2-Пятилетки, д.3г	10.13.1 Производство соленого, вареного, запеченого, копченого, вяленого и прочего мяса
4	15-100	ИП Закиров Руслан Валерьевич	г.Бирск, ул.Интернациональна я, д.77, кв.1	31.01 Производство мебели для офисов и предприятий торговли
5	15-100	ИП Маковская Валентина	г.Бирск, ул.Чехова, д.57	10.13.1 Производство соленого, вареного,

№	Среднесписочная численность работников, чел.	Наименование предприятия	Место нахождения	Вид экономической деятельности
		Петровна		запеченого, копченого, вяленого и прочего мяса
6	15-100	ИП Чудинова Вероника Анатольевна	г.Бирск, ул.Российская, д.16	56.10 Деятельность ресторанов и услуги по доставке продуктов питания
7	22	ООО «Авиценна»	г.Бирск, ул.Интернациональная, д.23	47.73 Торговля розничная лекарственными средствами в специализированных магазинах (аптеках)
8	24	ООО «Агро-Сила»	с.Силантьево, ул.Восточная, д.2	01.11 Выращивание зерновых (кроме риса), зернобобовых культур и семян масличных культур
9	15	ООО «Агрофирма «Калинники»	с.Старицино, ул.Тепличная, д.3	01.13 Выращивание овощей, бахчевых, корнеплодных и клубнеплодных культур, грибов и трюфелей
10	37	ООО «Бестраншейные технологии»	г.Бирск, ул.Мира, д.129 Д	41.20 Строительство жилых и нежилых зданий
11	23	ООО «Бирская межрайонная дезинфекционная станция»	г.Бирск, ул.Калинина, д.18	81.29.1 Дезинфекция, дезинсекция, дератизация зданий, промышленного оборудования
12	33	ООО «Бирский плодосовхоз»	г.Бирск, ул.Балезина, 24	01.25.1 Выращивание прочих плодовых и ягодных культур
13	н/д	ООО «Бирсккомундорстрой»	г.Бирск, ул.Интернациональная, д.167 А	81.29.9 Деятельность по чистке и уборке прочая, не включенная в другие группировки
14	26	ООО «Бирь-Два»	г.Бирск, ул.Интернациональная, д.157 В	68.20 Аренда и управление собственным или арендованным недвижимым имуществом
15	25	ООО «Газавтоматика»	г.Бирск, ул.Бурновская, 14	33.13 Ремонт электронного и оптического оборудования
16	28	ООО «Гостиница «Бирск»	г.Бирск, ул.Интернациональная, д.82	55.10 Деятельность гостиниц и прочих мест для временного проживания
17	84	ООО «Гурман»	г.Бирск, ул.К.Маркса, д.62 А	47.25 Торговля розничная напитками в специализированных магазинах
18	64	ООО «Едок хлеб»	г.Бирск, ул.Мира д.133	10.71 Производство хлеба и мучных кондитерских изделий, тортов и пирожных недлительного хранения
19	45	ООО «ЛМ-Строй»	г.Бирск, ул.Мира д.129	41.20 Строительство жилых и нежилых зданий
20	40	ООО «Полина»	г.Бирск, ул.Мира д.37, кв.5	47.11 Торговля розничная преимущественно

переработкой молока. Обрабатывающие производства представлены также предприятиями легкой промышленности (ООО Бирская швейно-трикотажная фабрика, ООО «Бирские перчатки», ООО «Фирма БШФ»), производством металлоизделий (ООО Профнастил Бирск, ИП Иващенко П.А.), строительных материалов (ООО «Элма») и пластмассовых изделий (ООО «Спектр»), изготовлением мебели (ИП Закиров Р.В., ИП Назмеев Р.Н., ИП Алексеев С.Г.), изделий народных художественных промыслов (ООО «Юнона», ООО «Бирская керамика»).

Сельское хозяйство района специализируется на возделывании зерновых и кормовых культур – озимой ржи, пшеницы, ячменя, овса, гороха, силосных культур; выращивании овощей; откорме крупного рогатого скота, свиней и птицы; производстве молока.

В Едином государственном реестре на 1 января 2018 г. числятся 555 юридических лиц и 1409 индивидуальных предпринимателя без образования юридического лица.

Перечень крупных и средних предприятий муниципального образования приведен в таблице 13.

Таблица 13 – Перечень крупных и средних предприятий муниципального образования

№	Среднесписочная численность работников, чел.	Наименование предприятия	Место нахождения	Вид экономической деятельности
До 100 чел				
1	15-100	ИП Верещагин Андрей Аркадьевич	с.Пономаревка, ул.К.Маркса, д.74	10.71 Производство хлеба и мучных кондитерских изделий, тортов и пирожных недлительного хранения
2	15-100	ИП Дмитриев Сергей Алексеевич	г.Бирск, с.Пономаревка, ул.Совхозная, д.2	10.71 Производство хлеба и мучных кондитерских изделий, тортов и пирожных недлительного хранения
3	15-100	ИП Дудин Андрей Владимирович	г.Бирск, ул.2-Пятилетки, д.3г	10.13.1 Производство соленого, вареного, запеченого, копченого, вяленого и прочего мяса
4	15-100	ИП Закиров Руслан Валерьевич	г.Бирск, ул.Интернациональна я, д.77, кв.1	31.01 Производство мебели для офисов и предприятий торговли
5	15-100	ИП Маковская Валентина	г.Бирск, ул.Чехова, д.57	10.13.1 Производство соленого, вареного,

№	Среднесписочная численность работников, чел.	Наименование предприятия	Место нахождения	Вид экономической деятельности
		Петровна		запеченого, копченого, вяленого и прочего мяса
6	15-100	ИП Чудинова Вероника Анатольевна	г.Бирск, ул.Российская, д.16	56.10 Деятельность ресторанов и услуги по доставке продуктов питания
7	22	ООО «Авиценна»	г.Бирск, ул.Интернациональная, д.23	47.73 Торговля розничная лекарственными средствами в специализированных магазинах (аптеках)
8	24	ООО «Агро-Сила»	с.Силантьево, ул.Восточная, д.2	01.11 Выращивание зерновых (кроме риса), зернобобовых культур и семян масличных культур
9	15	ООО «Агрофирма «Калинники»	с.Старицино, ул.Тепличная, д.3	01.13 Выращивание овощей, бахчевых, корнеплодных и клубнеплодных культур, грибов и трюфелей
10	37	ООО «Бестраншейные технологии»	г.Бирск, ул.Мира, д.129 Д	41.20 Строительство жилых и нежилых зданий
11	23	ООО «Бирская межрайонная дезинфекционная станция»	г.Бирск, ул.Калинина, д.18	81.29.1 Дезинфекция, дезинсекция, дератизация зданий, промышленного оборудования
12	33	ООО «Бирский плодосовхоз»	г.Бирск, ул.Балезина, 24	01.25.1 Выращивание прочих плодовых и ягодных культур
13	н/д	ООО «Бирсккомундорстрой»	г.Бирск, ул.Интернациональная, д.167 А	81.29.9 Деятельность по чистке и уборке прочая, не включенная в другие группировки
14	26	ООО «Бирь-Два»	г.Бирск, ул.Интернациональная, д.157 В	68.20 Аренда и управление собственным или арендованным недвижимым имуществом
15	25	ООО «Газавтоматика»	г.Бирск, ул.Бурновская, 14	33.13 Ремонт электронного и оптического оборудования
16	28	ООО «Гостиница «Бирск»	г.Бирск, ул.Интернациональная, д.82	55.10 Деятельность гостиниц и прочих мест для временного проживания
17	84	ООО «Гурман»	г.Бирск, ул.К.Маркса, д.62 А	47.25 Торговля розничная напитками в специализированных магазинах
18	64	ООО «Едок хлеб»	г.Бирск, ул.Мира д.133	10.71 Производство хлеба и мучных кондитерских изделий, тортов и пирожных недлительного хранения
19	45	ООО «ЛМ-Строй»	г.Бирск, ул.Мира д.129	41.20 Строительство жилых и нежилых зданий
20	40	ООО «Полина»	г.Бирск, ул.Мира д.37, кв.5	47.11 Торговля розничная преимущественно

№	Среднесписочная численность работников, чел.	Наименование предприятия	Место нахождения	Вид экономической деятельности
				пищевыми продуктами, включая напитки, и табачными изделиями в неспециализированных магазинах
21	73	ООО «Речной порт «Бирск»	г.Бирск, ул.Набережная, 1	50.40 Деятельность внутреннего водного грузового транспорта
22	78	ООО «Сварог»	г.Бирск, ул.Пролетарская, 122 Б, оф.6	68.32.1 управление эксплуатацией жилого фонда за вознаграждение или на договорной основе
100 – 300 чел				
1	183	Бирский филиал АО «Башкоммунводоканал»	г.Бирск, ул.Гагарина, д.92	71.12 Деятельность в области инженерных изысканий, инженерно-технического проектирования
2	н/д	ООО «Бирские тепловые сети»	г.Бирск, ул.Мира, д.135	35.30.1 Производство пара и горячей воды (тепловой энергии)
3	272	ООО «Спектр»	г.Бирск, ул.8 Марта, 1 Б	22.29.2 Производство прочих изделий из пластмасс, не вкл. в другие группировки
4	131	ООО «Электрические сети»	г.Бирск, ул.Кольцевая, 1	35.12 Передача электроэнергии и технологическое присоединение к распределительным электросетям
5	103	ООО «Бирский комбинат молочных продуктов»	г.Бирск, ул.Интернациональная, д.163	10.51 Производство молока (кроме сырого) и молочной продукции

Результаты оценки эффективности используемых методов ОДД

Одним из наиболее важных методов организации дорожного движения на дорогах является ограничение скоростного режима.

Высокие скорости повышают риск попадания в дорожно-транспортное происшествие по целому ряду причин. Велика вероятность того, что водитель может не справиться с управлением транспортным средством, будет не в состоянии предвидеть надвигающуюся опасность, в результате чего другие участники дорожного движения могут неправильно оценить скорость его транспортного средства.

Поэтому метод ограничения скоростного режима является важной составляющей организации дорожного движения, который направлен на сокращение числа дорожно-транспортных происшествий, снижение числа серьезных травм и смертельных случаев, которые могут возникнуть в результате таких ДТП.

Управление скоростью может осуществляться при помощи следующих технических средств ОДД: дорожных знаков, средств фото- видеофиксации нарушений ПДД, искусственных дорожных неровностей и других технических средств ОДД.

Анализ информации о загрузке пересечений и примыканий дорог на территории Бирского района показал, что ограничение скоростного режима действует на дорогах регионального, межмуниципального и местного значения на опасных участках дорог. Стационарные комплексы фото- видеофиксации нарушений ПДД на территории Бирского района отсутствуют.

Организация дорожного движения на пересечениях автомобильных дорог и улиц может осуществляться как в регулируемом, так и в нерегулируемом режиме. Регулировка движения на пересечениях выполняется с помощью светофорных объектов, организации саморегулируемого кольцевого пересечения, а также посредством устройства транспортной развязки в разных уровнях.

В настоящий момент на территории Бирского района имеется 18 светофорных объектов.

В целом, используемые методы ОДД на территории Бирского района соответствуют существующей транспортной нагрузке. Организация дополнительных светофорных объектов приведет к неоправданному повышению транспортных задержек, строительство транспортных развязок в разных уровнях на данном этапе развития территории, ввиду относительно малой транспортной нагрузки, избыточно и нецелесообразно.

Основной задачей обеспечения пешеходного движения вдоль УДС является отделение его от транспортного потока. Необходимыми мерами для этого являются:

- устройство тротуаров на улицах и пешеходных дорожек вдоль автомобильных дорог. Они должны быть достаточной ширины для потока людей и содержаться в надлежащем состоянии;
- применение по краю тротуара ограждений, предотвращающих внезапный для водителей выход пешеходов на проезжую часть, а также установка на разделительной полосе магистралей ограждающей сетки, препятствующей переходу людей;
- выделение и ограждение дополнительной полосы на проезжей части для движения пешеходов при недостаточной ширине тротуаров и наличии резерва на проезжей части;
- устройство ограждений, предотвращающих выезд автомобилей на пешеходные пути в наиболее опасных местах.

По данным статистики дорожно-транспортной аварийности, доля ДТП с участием пешеходов на территории Бирского района составила около 21,5% от общего числа дорожно-транспортных происшествий¹. Это свидетельствует о сравнительно высоком уровне развития инфраструктуры, обеспечивающей безопасность пешеходного движения на УДС Бирского района.

Велосипедный транспорт является наиболее перспективным видом транспорта при перемещении на небольшие расстояния, так как является более экономичным и экологичным видом транспорта. По причине отсутствия велосипедной инфраструктуры на территории Бирского района движение велосипедов выполняется по автомобильным дорогам и обочинам, что негативно сказывается на безопасности велосипедного и автомобильного движения. Одновременное движение велосипедистов и автомобильного транспорта с высокой скоростью повышает риск возникновения ДТП. В

¹ Согласно данным stat.gibdd.ru за период с января 2016 г. по октябрь 2019 г.

российской практике к настоящему времени отмечено множество случаев подобных столкновений, приведших к гибели их участников.

3.10 Оценка и анализ параметров движения маршрутных транспортных средств, результаты анализа пассажиропотоков

Транспортное обслуживание жителей Бирского района организовано по 7 муниципальным маршрутам регулярных перевозок, общей протяженностью 378,2 км в прямом и обратном направлении. На территории ГП «Город Бирск» действует также 11 муниципальных внутригородских маршрутов регулярных перевозок, общей протяженностью 185 км в прямом и обратном направлении.

Перевозки осуществляются пассажирскими транспортными средствами малой, средней и большой вместимости. Хранение парка подвижного состава осуществляется на территории транспортных предприятий, а также, на территории гаражных кооперативов и открытых стоянках.

На территории Бирского района предполагается выполнить ремонт основных автомобильных дорог, по которым осуществляются перевозки между населенными пунктами района. Ключевым направлением развития дорожной инфраструктуры района является выполнение таких мероприятий, как:

- улучшение транспортного обслуживания предприятий сельского хозяйства, а также населения, проживающего в сельской местности, за счет строительства подъездов к сельским населенным пунктам по дорогам с твердым покрытием;
- повышение транспортной доступности за счёт развития сети автомобильных дорог, в том числе в сельской местности, что будет способствовать улучшению качества жизни населения и росту производительности труда в отраслях экономики региона.

Для решения указанных задач планируется строительство и реконструкция автомобильных дорог и подъездов к сельским населенным пунктам.

Информация по организации движения транспортных средств общего пользования представлена в таблицах 14-15.

Таблица 14 – Характеристика маршрутной сети муниципального района Бирский район

№	Регистрационный номер маршрута	Наименование маршрута	Тип маршрута (муниципальный, межмуниципальный)	Вид перевозки (социальный, коммерческий)	Остановочные пункты	Протяженность маршрута, км	
						Прямое сообщение	Обратное сообщение
1	112	Бирск- Николаевка	Муниципальный	Коммерческий	мкр.Восточный	6,0	6,0
2	111	Бирск- Старо Буново	Муниципальный	Коммерческий	мкр.Восточный	5,6	5,6
3	113	Бирск - Янтузово	Муниципальный	Коммерческий	Баженово, Вязовка, Самосадка, Гребени, Улево, Бахтыбаево, НовоКульчубаево, В.Лаченгау,	37	37
4	115	Бирск - Бекмурзино	Муниципальный	Коммерческий	Угол Страдания, Телевышка, Силантьево, Дом Отдыха, Старо Петрово, Бекмурзино	27,5	27,5
5	-	Шелканово -Березовка - Бирск	Муниципальный	Коммерческий	Березовка	48	48
6	-	Бирск -Кусекево- Башкирский Артек	Муниципальный	Коммерческий	Кусекево-Башкирский Артек	17	17
7	-	Бирск- Печенкино	Муниципальный	Коммерческий	Печенкино	48	48

Таблица 15 – Характеристика маршрутной сети городского поселения Город Бирск

№	Регистрационный номер маршрута	Наименование маршрута	Тип маршрута (муниципальный, межмуниципальный)	Вид перевозки (социальный, коммерческий)	Остановочные пункты	Протяженность маршрута, км	
						Прямое сообщение	Обратное сообщение
1	1	Затон - мкр. Восточный	Муниципальный	Коммерческий	Элеватор, Центр, парк Победы, ЦРБ, Городской рынок, ТЦ "Нетяник", кафе "Каприз", Автовокзал.	6,2	6,2
2	2	РСУ ДОР - Мкрн. Восточный	Муниципальный	Коммерческий	Автовокзал, Теплосети, Нефтяники, Парк Победы, Центр, ул.Красноармейская, ул.Мичурина, Фармколледж, Хлебокомбинат, 180 квартал, КСОМ	7,0	7,0
3	7	Мкрн. Восточный - 180 квартал - МКРН.	Муниципальный	Коммерческий	Автовокзал, Теплосети, Нефтяники, Парк Победы,	6,2	6,2

№	Регистрационный номер маршрута	Наименование маршрута	Тип маршрута (муниципальный, межмуниципальный)	Вид перевозки (социальный, коммерческий)	Остановочные пункты	Протяженность маршрута, км	
						Прямое сообщение	Обратное сообщение
		Восточный			Центр, ул.Красноармейская, ул.Мичурина, Гостиница, 200 квартал, Санэпидемстанция, Общежитие, маг.Магнит, Дубки		
4	9	Мкрн. Солнечный - 180 квартал -Автовокзал - мкр.Солнечный	Муниципальный	Коммерческий	ул.Ясенева, ул.Тополиная, ул.Северная, АЗС269, АТП, Водоканал, Дубки, 180 квартал, Хлебокомбинат, Фармколледж, ул.Мичурина, ул.Красноармейская, Центр, Парк Победы, ЦРБ, Городской рынок, ТЦ "Нефтяники", Кафе "Каприз", Автовокзал, ГИБДД, Горгаз	14,7	14,7
5	4	Переправа - Мкрн. «Восточный»	Муниципальный	Коммерческий	Автовокзал - Теплосети - Нефтяник -Парк Победы- Центр - Элеватор	6,2	6,2
7	5	Автовокзал- Рынок - 180 кв.	Муниципальный	Коммерческий	Автовокзал-Теплосети - Нефтяники -Парк победы -Центр -Красноармейская - Мичурина - Фармколледж - Горячий хлеб - 180 квартал	7	7
8	6	Пономаревка-180 квартал	Муниципальный	Коммерческий	Парк Победы -Центр -180 квартал	9	9
9	9а	Мкрн.Солнечный - 180 квартал-Автовокзал - мкр.Солнечный	Муниципальный	Коммерческий	ул.Ясенева, ул.Тополиная, ул.Северная, АЗС269, АТП, Водоканал, Дубки, 180 квартал, Хлебокомбинат, Фармколледж, ул.Мичурина, ул.Красноармейская, Центр, Парк Победы, ЦРБ, Городской рынок, ТЦ "Нефтяники", Кафе	14,7	14,7

№	Регистрационный номер маршрута	Наименование маршрута	Тип маршрута (муниципальный, межмуниципальный)	Вид перевозки (социальный, коммерческий)	Остановочные пункты	Протяженность маршрута, км	
						Прямое сообщение	Обратное сообщение
10	96	Мкрн. Солнечный - 180 квартал - мкр. Солнечный	Муниципальный	Коммерческий	"Каприз", Автовокзал, ГИБДД, Горгаз ул. Ясенева, ул. Тополиная, ул. Северная, АЗС 269, АТП, Водоканал, Дубки, 180 квартал, Хлебокомбинат, Фармколледж, ул. Мичурина, ул. Красноармейская, Центр, Парк Победы, ЦРБ, Городской рынок, ТЦ "Нефтяники", Кафе "Каприз", Автовокзал, ГИБДД, Горгаз	14,7	14,7
11	3	Мкрн. "Восточный-Институт" - Мкрн. Восточный"	Муниципальный	Коммерческий	Автовокзал-Кафе каприз Школа №1 - ул. Комарова -- ул. Советская- Физмаг Академия - тц Купец - школа №1 -ЦРБ -Рынок- ТЦ Нефтяник - ул. 8 Марта - Восточный	6,8	6,8

Пассажирский транспорт общего пользования района охватывает все населенные пункты района.

Основные центры притяжения перечислены в таблицах 16 – 19.

Таблица 16 – Основные центры притяжения населения на территории муниципального района Бирский район (образовательные учреждения)

№	Наименование учреждения	Место нахождения
1.	Муниципальное бюджетное общеобразовательное учреждение Средняя общеобразовательная школа села Баженово муниципального района Бирский район Республики Башкортостан	452461 Республика Башкортостан, Бирский район, село Баженово, ул. 60 лет Октября, д. 8.
2.	Муниципальное бюджетное общеобразовательное учреждение Средняя общеобразовательная школа села Бахтыбаево муниципального района Бирский район Республики Башкортостан	452476 Республика Башкортостан, Бирский район, с. Бахтыбаево, ул. Ленина, д. 56.
3.	Филиал основного общего образования Муниципального бюджетного общеобразовательного учреждения Средняя общеобразовательная школа села Бахтыбаево муниципального района Бирский район Республики Башкортостан в селе Новокульчубаево	452476 Республика Башкортостан, Бирский район, село Новокульчубаево, улица Красноармейская, дом 33.
4.	Муниципальное казенное общеобразовательное учреждение Основная общеобразовательная школа села Верхнелачентау муниципального района Бирский район Республики Башкортостан	452477 Республика Башкортостан, Бирский район, с. Верхнелачентау, ул. Тукая, д. 15
5.	Муниципальное бюджетное общеобразовательное учреждение Средняя общеобразовательная школа имени Героя Советского Союза Старцева Александра Петровича села Калининники муниципального района Бирский район Республики Башкортостан	452464 Республика Башкортостан, Бирский район, с. Калининники, ул. Центральная, д. 15.
6.	Муниципальное казенное общеобразовательное учреждение Средняя общеобразовательная школа села Кусекеево муниципального района Бирский район Республики Башкортостан	452470 Республика Башкортостан, Бирский район, с. Кусекеево, ул. Новостройки, д. 5.
7.	Филиал начального общего образования Муниципального бюджетного общеобразовательного учреждения школа Средняя общеобразовательная школа села Кусекеево муниципального района Бирский район Республики Башкортостан в деревне Кандаковка	452478 Республика Башкортостан, Бирский район, д. Кандаковка, ул. Школьная, д. 9.
8.	Муниципальное казенное общеобразовательное учреждение Средняя общеобразовательная школа села Николаевка муниципального района Бирский район Республики Башкортостан	452469 Республика Башкортостан, Бирский район, с. Николаевка, ул. Школьная, д. 13
9.	Муниципальное бюджетное общеобразовательное учреждение Русская национальная средняя общеобразовательная школа имени Героя Советского Союза Г.С. Овчинникова села Осиновка муниципального района Бирский район Республики Башкортостан	452463 Республика Башкортостан, Бирский район, с. Осиновка, ул. Школьная, д. 1.
10.	Муниципальное казенное общеобразовательное учреждение Средняя общеобразовательная школа села Печенкино муниципального района Бирский район Республики Башкортостан	452472, Республика Башкортостан, Бирский район, село Печенкино, улица Советская, дом 19

№	Наименование учреждения	Место нахождения
11.	Филиал начального общего образования Муниципального бюджетного общеобразовательного учреждения Средняя общеобразовательная школа села Печенкино муниципального района Бирский район Республики Башкортостан в селе Березовка	452472 Республика Башкортостан, Бирский район, с. Березовка, пер. Школьный 2.
12.	Муниципальное бюджетное общеобразовательное учреждение Средняя общеобразовательная школа села Силантьево муниципального района Бирский район Республики Башкортостан	452474 Республика Башкортостан, Бирский район, с. Силантьево, ул. Интернациональная, д. 18.
13.	Муниципальное бюджетное общеобразовательное учреждение Средняя общеобразовательная школа села Старобазаново муниципального района Бирский район Республики Башкортостан,	452471 Республика Башкортостан, Бирский район, с. Старобазаново, ул. Комарова, д. 3.
14.	Муниципальное бюджетное общеобразовательное учреждение Средняя общеобразовательная школа села Старобурново муниципального района Бирский район Республики Башкортостан	452467 Республика Башкортостан, Бирский район, с. Старобурново, ул. Школьная, д. 6Б
15.	Муниципальное бюджетное общеобразовательное учреждение Средняя общеобразовательная школа села Старопетрово муниципального района Бирский район Республики Башкортостан	452475, Республика Башкортостан, Бирский район, село Старопетрово, ул. Кооперативная 21а .
16.	Филиал основного общего образования Муниципального бюджетного общеобразовательного учреждения школа Средняя общеобразовательная школа села Старопетрово муниципального района Бирский район Республики Башкортостан в селе Бекмурзино	452475 Республика Башкортостан, Бирский район, с. Бекмурзино, ул. Молодежная, д.2.
17.	Муниципальное казенное общеобразовательное учреждение Основная общеобразовательная школа села Угузево муниципального района Бирский район Республики Башкортостан	452468 Республика Башкортостан, Бирский район, с.Угузево, ул. Коммунистическая, д.33-б,
18.	Муниципальное бюджетное общеобразовательное учреждение Средняя общеобразовательная школа села Суслово муниципального района Бирский район Республики Башкортостан	452462 Республика Башкортостан, Бирский район, с. Суслово ул. Школьная, д.14
19.	Филиал основного общего образования Муниципального бюджетного общеобразовательного учреждения Средняя общеобразовательная школа села Суслово муниципального района Бирский район Республики Башкортостан в селе Малосухоязово	452462, Республика Башкортостан, Бирский район, село Малосухоязово, ул. Школьная, дом 8.
20.	Муниципальное бюджетное общеобразовательное учреждение Средняя общеобразовательная школа села Чишма муниципального района Бирский район Республики Башкортостан	452473 Республика Башкортостан, Бирский район, село Чишма, Тракторная, 6.
21.	Муниципальное бюджетное общеобразовательное учреждение Средняя общеобразовательная школа села Шелканово муниципального района Бирский район Республики Башкортостан	452466, Республика Башкортостан, Бирский район, село Шелканово, улица Радужная, дом 14.

Таблица 17 – Основные центры притяжения населения на территории ородского поселения Город Бирск (образовательные учреждения)

№	Наименование учреждения	Место нахождения	Количество преподавателей / педагогов, чел	Количество учащихся / воспитанников, чел
1.	Муниципальное бюджетное общеобразовательное учреждение Средняя общеобразовательная школа № 1 города Бирска муниципального района Бирский район Республики Башкортостан	452450 Республика Башкортостан, г. Бирск, ул. Курбатова, д. 59	43	671
2.	Муниципальное бюджетное общеобразовательное учреждение Средняя общеобразовательная школа № 3 города Бирска муниципального района Бирский район Республики Башкортостан	452450 Республика Башкортостан, город Бирск, ул. Ленина, 30	48	663
3.	Муниципальное бюджетное общеобразовательное учреждение Средняя общеобразовательная школа № 4 города Бирска муниципального района Бирский район Республики Башкортостан	452451 Республика Башкортостан, г. Бирск, ул. Мира, 124-а	38	662
4.	Муниципальное бюджетное общеобразовательное учреждение Средняя общеобразовательная школа № 7 города Бирска муниципального района Бирский район Республики Башкортостан	452450, Республика Башкортостан, город Бирск, улица Пролетарская, дом 140	77	1097
5.	Муниципальное бюджетное общеобразовательное учреждение Средняя общеобразовательная школа № 8 города Бирска муниципального района Бирский район Республики Башкортостан	452451, Республика Башкортостан, г. Бирск, ул. Коммунистическая, 97	39	1068
6.	Муниципальное бюджетное общеобразовательное учреждение Средняя общеобразовательная школа № 9 города Бирска муниципального района Бирский район Республики Башкортостан	452455, Республика Башкортостан, город Бирск, ул. Овчинникова, № 48	69	1101
7.	Муниципальное бюджетное общеобразовательное учреждение	452453, Республика	28	389

№	Наименование учреждения	Место нахождения	Количество преподавателей / педагогов, чел	Количество учащихся / воспитанников, чел
	учреждение Лицей города Бирска муниципального района Бирский район Республики Башкортостан	Башкортостан, г.Бирск, ул. Интернациональная, 10.		
8.	Муниципальное автономное дошкольное образовательное учреждение детский сад № 1 «Айгуль» города Бирска муниципального района Бирский район Республики Башкортостан	452455 Республика Башкортостан, г. Бирск, ул.Калинина,31	16	207
9.	Муниципальное автономное дошкольное образовательное учреждение детский сад № 2 «Светлячок» города Бирска муниципального района Бирский район Республики Башкортостан	452450 Республика Башкортостан г.Бирск, ул.Коммунистическая, 97А	27	282
10.	Муниципальное автономное дошкольное образовательное учреждение детский сад № 3 «Дюймовочка» города Бирска муниципального района Бирский район Республики Башкортостан	452469, Республика Башкортостан, город Бирск, село Пономаревка, ул. Гагарина, д. 11.	15	181
11.	Муниципальное автономное дошкольное образовательное учреждение детский сад № 7 «Улыбка» города Бирска муниципального района Бирский район Республики Башкортостан	452451 Республика Башкортостан, г.Бирск, ул.8 Марта, 26а	32	363
12.	Муниципальное автономное дошкольное образовательное учреждение детский сад № 8 города Бирска муниципального района Бирский район Республики Башкортостан	452450 Республика Башкортостан г.Бирск, ул.Коммунистическая, 88	7	64
13.	Муниципальное автономное дошкольное образовательное учреждение детский сад №9 «Аленушка» города Бирска муниципального района Бирский район Республики Башкортостан	452452 Республика Башкортостан, г.Бирск, ул.Салавата, 21	27	366
14.	Муниципальное автономное дошкольное образовательное учреждение детский сад №10 «Огонек» города Бирска муниципального района Бирский район Республики Башкортостан	452451, Республика Башкортостан, г.Бирск, ул.8 Марта 14б	14	176

№	Наименование учреждения	Место нахождения	Количество преподавателей / педагогов, чел	Количество учащихся / воспитанников, чел
15.	Муниципальное автономное дошкольное образовательное учреждение детский сад №11 «Солнышко» города Бирска муниципального района Бирский район Республики Башкортостан	452450 Республика Башкортостан, г.Бирск, ул.Ленина, 58	14	166
16.	Муниципальное автономное дошкольное образовательное учреждение детский сад №12 «Рябинушка» города Бирска муниципального района Бирский район Республики Башкортостан	452455 Республика Башкортостан г.Бирск, ул.Интернациональная, 112а	14	160
17.	Муниципальное бюджетное дошкольное образовательное учреждение детский сад №13 «Звездочка» города Бирска муниципального района Бирский район Республики Башкортостан	452450 Республика Башкортостан г.Бирск, ул.Интернациональная, 14а	18	219
18.	Муниципальное автономное дошкольное образовательное учреждение детский сад №14 «Ласточка» города Бирска муниципального района Бирский район Республики Башкортостан	452450 Республика Башкортостан г.Бирск, ул.Нелидова, д.8	16	193
19.	Муниципальное автономное дошкольное образовательное учреждение детский сад №15 «Родничок» города Бирска муниципального района Бирский район Республики Башкортостан	452455, Республика Башкортостан, г.Бирск, ул.Интернациональная, д.114 А	12	176
20.	Муниципальное автономное дошкольное образовательное учреждение детский сад №16 «Ромашка» города Бирска муниципального района Бирский район Республики Башкортостан	452455, Республика Башкортостан, г.Бирск, ул.Интернациональная, д.120Г	33	267
21.	Муниципальное бюджетное дошкольное образовательное учреждение детский сад №17 «Теремок» города Бирска муниципального района Бирский район Республики Башкортостан	452450, Республика Башкортостан, г.Бирск, ул.Вострецова, 33	10	39
22.	Муниципальное автономное учреждение дополнительного образования ЦДТ «Радуга»	452450, г.Бирск, ул.Коммунистическая, 54	25	998

№	Наименование учреждения	Место нахождения	Количество преподавателей / педагогов, чел	Количество учащихся / воспитанников, чел
23.	Муниципальное автономное учреждение дополнительного образования ДООЦТЭ и О «Вояж»	452450, г.Бирск, ул.Ленина, 17	26	454
24.	Муниципальное автономное учреждение дополнительного образования ДЮСШ «Юность»	452450, г.Бирск, ул.Мира, 116А	8	251

Таблица 18 – Основные центры притяжения населения на территории муниципального района Бирский район (прочие организации и учреждения)

№	Наименование	Место нахождения
Республиканские и городские учреждения здравоохранения		
1	Сельская участковая больница	452471, Республика Башкортостан, Бирский р-н, с. Старобазаново, пер. Больничный, д. 2,
2	Врачебная амбулатория	452475, Республика Башкортостан, Бирский район, село Старопетрово, улица Центральная, дом № 2,
3	Врачебная амбулатория	452463, Республика Башкортостан, Бирский район, село Осиновка, улица Овчинникова, д. № 15,
4	Врачебная амбулатория	452464, Республика Башкортостан, Бирский район, село Калининники, улица Центральная, д. 14
5	Фельдшерско-акушерский пункт	452467, Республика Башкортостан, Бирский район, село Старобурново, улица Школьная, д. № 8 А,
6	Фельдшерско-акушерский пункт	452462, Республика Башкортостан, Бирский район, село Малосухоязово, улица Школьная, д. № 1,
7	Фельдшерско-акушерский пункт	452468, Республика Башкортостан, Бирский район, село Угузеве, улица Коммунистическая, д. № 18 А,
8	Фельдшерско-акушерский пункт	452466, Республика Башкортостан, Бирский район, село Маядыково, улица Свердлова, д. № 10
9	Фельдшерско-акушерский пункт	452470, Республика Башкортостан, Бирский район, село Кусекеево, улица Новостройки, д. № 9,
10	Фельдшерско-акушерский пункт	452477, Республика Башкортостан, Бирский район, село Новоянтузово, улица Ленина, дом № 14,
11	Фельдшерско-акушерский пункт	452477, Республика Башкортостан, Бирский район, село Верхнелачентау, улица Тукая, д. № 22
12	Фельдшерско-акушерский пункт	452476, Республика Башкортостан, Бирский район, село Новокульчубаево, улица Красноармейская, д. № 31
13	Фельдшерско-акушерский пункт	452476, Республика Башкортостан, Бирский район, село Бахтыбаево, улица Больничная, д. № 23,
14	Фельдшерско-акушерский пункт	452461, Республика Башкортостан, Бирский район, село Баженово, улица 60 лет Октября, д. № 6,
15	Фельдшерско-акушерский пункт	452462, Республика Башкортостан, Бирский

№	Наименование	Место нахождения
		район, село Шестыково, улица Центральная, д. № 25,
16	Фельдшерско-акушерский пункт	452462, Республика Башкортостан, Бирский район, село Суслово, улица Школьная, д. № 12,
17	Фельдшерско-акушерский пункт	452465, Республика Башкортостан, Бирский район, село Емашево, улица Мира, д. № 6,
18	Фельдшерско-акушерский пункт	452469, Республика Башкортостан, Бирский район, село Николаевка, улица Октябрьская, д. № 28,
19	Фельдшерско-акушерский пункт	452474, Республика Башкортостан, Бирский район, село Силантьево, улица Интернациональная, д. 16, корпус «А»,
20	Фельдшерско-акушерский пункт	452474, Республика Башкортостан, Бирский район, село Костарево, улица Центральная, д. № 10,
21	Фельдшерско-акушерский пункт	452475, Республика Башкортостан, Бирский район, село Питяково, улица Новоселов, № 7,
22	Фельдшерско-акушерский пункт	452472, Республика Башкортостан, Бирский район, село Березовка, улица Советская, д. № 2,
23	Фельдшерско-акушерский пункт	452472, Республика Башкортостан, Бирский район, село Печенкино, улица Советская, д. № 18,
24	Фельдшерско-акушерский пункт	452466, Республика Башкортостан, Бирский район, село Шелканово, улица Радужная, д. № 6,
25	Фельдшерско-акушерский пункт	452473, Республика Башкортостан, Бирский район, село Чишма, улица Больничная, д. № 3,
26	Фельдшерско-акушерский пункт	452473, Республика Башкортостан, Бирский район, село Кузово, улица Ленина, д. № 2 А,
27	Фельдшерско-акушерский пункт	452478, Республика Башкортостан, Бирский район, деревня Кандаковка, улица Школьная, д. № 9,
28	Фельдшерско-акушерский пункт	452473, Республика Башкортостан, Бирский район, село Акудибашево, улица Центральная, д. № 30,
29	Фельдшерско-акушерский пункт	452475, Республика Башкортостан, Бирский район, село Бекмурзино, улица Молодежная, № 4
Учреждения культуры		
1	СДК с. Баженово	Бирский район, с. Баженово, ул. Мира, д. 30
2	СДК с. Бахтыбаево	Бирский район, с. Бахтыбаево, ул. Панфилова, д. 19
3	СДК с. Березовка	Бирский район, с. Березовка, ул. Советская, д. 6
4	СДК с. Старобурново	Бирский район, с. Старобурново, ул. Школьная, д. 6а
5	СДК с.Верхнелачентау	Бирский район, с. Верхнелачентау, ул. Мира, д. 34а
6	СДК с. Калининники	Бирский район, с. Калининники, ул. Калинина, д. 23а
7	СДК с. Кусекеево	Бирский район, с. Кусекеево, ул. Новостройки, д. 9
8	СДК с. Николаевка	Бирский район, с. Николаевка, ул. Октябрьская, д. 33
9	СДК с. Осиновка	Бирский район, с. Осиновка, ул. Овчинникова, д. 8
10	СДК с. Печенкино	Бирский район, с. Печенкино, ул. Советская, д. 12
11	СДК с. Питяково	Бирский район, с. Питяково, ул. Мира, д. 31а
12	СДК с. Силантьево	Бирский район, с. Силантьево, ул. Восточная, д. 19

№	Наименование	Место нахождения
13	СДК с. Старобазаново	Бирский район, с. Старобазаново, ул. Попова, д. 11
14	СДК с. Суслово	Бирский район, с. Суслово, ул. Антипина, д. 2а
15	СДК с. Угузево	Бирский район, с. Угузево, ул. Коммунистическая, д. 18б
16	СДК с. Чишма	Бирский район, с. Чишма, ул. Советская, д. 4
17	СК с. Маядыково	Бирский район, с. Маядыково, ул. Свердлова, д. 10
18	СК с. Акудибашево	Бирский район, с. Акудибашево, ул. Центральная, д. 38
19	СК с. Бекмурзино	Бирский район, с. Бекмурзино, ул. Трудовая, д. 15-а
20	СК с. Емашево	Бирский район, с. Емашево, ул. Антипина, д. 28
21	СК с. Кузово,	Бирский район, с. Кузово, ул. Ленина, д. 46
22	СК с. Малосухоязово	Бирский район, с. Малосухоязово, ул. Верхняя, д. 39
23	СК с. Новокульчубаево	Бирский район, с. Новокульчубаево, ул. Красноармейская, д. 19
24	СК с. Шелканово	Бирский район, с. Шелканово, ул. Мира, д. 6б
25	Библиотека с. Акудибашево	Бирский район, с. Акудибашево, ул. Центральная, д. 38
26	Библиотека с. Баженово	Бирский район, с. Баженово, ул. Мира, д. 30
27	Библиотека с. Бахтыбаево	Бирский район, с. Бахтыбаево, ул. Панфилова, д. 19
28	Библиотека с. Березовка	Бирский район, с. Березовка, ул. Советская, д. 6
29	Библиотека с. Бекмурзино	Бирский район, с. Бекмурзино, ул. Молодежная, д. 2
30	Библиотека с. Верхнелачентау	Бирский район, с. Верхнелачентау, ул. Мира, д. 34
31	Библиотека с. Калининники	Бирский район, с. Калининники, ул. Калинина, д. 23а
32	Библиотека с. Кузово	Бирский район, с. Кузово, ул. Ленина, д. 46
33	Модельная библиотека с. Кусекеево	Бирский район, с. Кусекеево, ул. Новостройки, д. 9
34	Библиотека с. Малосухоязово	Бирский район, с. Малосухоязово, ул. Школьная, д. 8
35	Библиотека с. Маядыково	Бирский район, с. Маядыкова, ул. Свердлова, д. 10
36	Библиотека с. Николаевка	Бирский район, с. Николаевка, ул. Октябрьская, д. 33
37	Библиотека с. Новоянтузово	Бирский район, с. Новоянтузово, ул. Ленина, д. 14
38	Модельная библиотека с. Осиновка	Бирский район, с. Осиновка, ул. Овчинникова, д. 8
39	Библиотека с. Печенкино	Бирский район, с. Печенкино, ул. Советская, д. 12
40	Библиотека с. Питяково	Бирский район, с. Питяково, ул. Первомайская, д. 3
41	Модельная библиотека с. Силантьево	Бирский район, с. Силантьево, ул. Восточная, д. 19
42	Библиотека с. Старобазаново	Бирский район, с. Сатробазаново, ул. Комарова, д. 3
43	Библиотека с. Старобурново	Бирский район, с. Старобурново, ул. Школьная, д. 6а
44	Библиотека с. Суслово	Бирский район, с. Суслово, ул. Антипина, д. 2а
45	Библиотека с. Угузево	Бирский район, с. Угузево, ул. Коммунистическая, д. 18б

№	Наименование	Место нахождения
46	Библиотека с. Шелканово	Бирский район, с. Шелканово, ул. Радужная, д. 14
47	Библиотека с. Чишма	Бирский район, с. Чишма. ул. Тракторная, д. 4
48	Музыкальные классы	Бирский район, с. Осиновка, ул. Школьная, д. 1
Органы управления муниципального образования		
1	Администрация сельского поселения Бахтыбаевский сельсовет	с. Бахтыбаево, ул. Панфилова, 17
2	Администрация сельского поселения Березовский сельсовет	с. Печенкино, ул. Садовая, 6
3	Администрация сельского поселения Бурновский сельсовет	с. Старобурново, ул. Школьная, 8А (юр.6А)
4	Администрация сельского поселения Верхнелачентауский сельсовет	с. Верхнелачентау, ул. Мира, 34
5	Администрация сельского поселения Калининковский сельсовет	с. Калининники, ул. Центральная, 16(юр. 12)
6	Администрация сельского поселения Кусекеевский сельсовет	с. Кусекеево, ул. Новостройки, 8
7	Администрация сельского поселения Маядыковский сельсовет	с. Маядыково, ул. Свердлова, 10
8	Администрация сельского поселения Осиновский сельсовет	с. Осиновка, ул. Овчинникова, 6
9	Администрация сельского поселения Силантьевский сельсовет	с. Силантьево, ул. Восточная, 19
10	Администрация сельского поселения Старопетровский сельсовет	с. Старобазаново, ул. Попова, 13
11	Администрация сельского поселения Старобазановский сельсовет	с. Питяково, ул. Мира, 29
12	Администрация сельского поселения Сусловский сельсовет	с. Суслово, ул. Центральная, 20
13	Администрация сельского поселения Угузевский сельсовет	с. Угузево, ул. Коммунистическая, 18Б
14	Администрация сельского поселения Чишминский сельсовет	с. Чишма, ул. Больничная, 3

Таблица 19 – Основные центры притяжения населения на территории городского поселения Город Бирск (прочие организации и учреждения)

№	Наименование	Место нахождения
Республиканские и городские учреждения здравоохранения		
1	ГБОУЗ РБ Бирская ЦРБ	г. Бирск, ул. Коммунистическая, 120
Учреждения культуры		
2	Муниципальное бюджетное учреждение культуры Межпоселенческая клубная система муниципального района Бирский район Республики Башкортостан	г. Бирск, ул. Ленина, д. 69
3	Муниципальное автономное учреждение Городской дворец культуры городского поселения город Бирск муниципального района Бирский район Республики Башкортостан	г. Бирск, ул. Ленина, д. 69

№	Наименование	Место нахождения
4	Муниципальное бюджетное учреждение культуры Межпоселенческая библиотечная система муниципального района Бирский район Республики Башкортостан	г. Бирск, ул. 8 Марта, д. 42
	В т.ч. структурные подразделения:	
4.1	Центральная межпоселенческая библиотека	г. Бирск, ул. 8 Марта, д. 42
4.2	Центральная межпоселенческая детская библиотека	г. Бирск, ул. Пролетарская, д. 109
4.3	Библиотека № 1 г. Бирска	г. Бирск, ул. Интернациональная, д. 53
4.4	Библиотека № 2 г. Бирска	г. Бирск, ул. Интернациональная, д. 116в
4.5	Библиотека № 4 г. Бирска	г. Бирск, ул. Коммунистическая, д. 54
5	Муниципальное бюджетное учреждение культуры «Бирский исторический музей» городского поселения город Бирск муниципального района Бирский район Республики Башкортостан	г. Бирск, ул. Коммунистическая, ул. 56-а
6	Муниципальное автономное учреждение дополнительного образования Бирская детская школа искусств им. М.З. Баширова муниципального района Бирский район Республики Башкортостан	г. Бирск, ул. Ленина, д. 69
7	Муниципальное автономное учреждение «ТОК-центр Умникум» городского поселения город Бирск муниципального района Бирский район Республики Башкортостан	г. Бирск, ул. Интернациональная, д. 94а
Спортивные объекты		
8	МАУ Спортивный комплекс «Бирский»	г. Бирск, ул. Советская, 72
9	МАОУ ДОД ДЮСШ «Юность»	г. Бирск, ул. Мира, 116А
10	МАОУ ДОД ДЮСШ г. Бирск	г. Бирск, ул. Интернациональная, 120
Крупные объекты торговли		
11	Торговый центр "Купец" ООО ТЦ "Купец"	452450, РБ, г.Бирск, ул.Коммунистическая, 62
12	Торговый центр "Юрюзань" ИП Хилаева С.Н.	452450, РБ, г.Бирск, Пономаревка, ул.К.Маркса, 76 с.
13	Торговый центр "Каскад" ООО "Атлас"	452451, РБ, г.Бирск, ул.Мира, 157 б
14	Торгово - сервисный комплекс "Бирь" ООО «Бирь»	452455, РБ, г.Бирск, ул.Интернациональная, 157 В
15	Торгово - сервисный комплекс "Нефтяник" ООО "Бирь- Один"	452455, РБ, г.Бирск, ул.Интернациональная, 157 В
16	Торговый центр "Купец" "Башспирт" ТД	450081, РБ. г.Уфа, ул.Уфимское шоссе, 36
17	Торговый центр "Авеню" "Доминат" ООО	450013, РБ, г.Уфа, ул.Б.Домашникова, 22
18	Торгово - сервисный центр ООО "Маркет - Сервис" "Бирск"	452455, РБ, г.Бирск, ул.Интернациональная, 157 В
19	Торговый дом "На миллионной" ИП Дудин В.Ф.	452450, РБ, г.Бирск, ул.2-Пятилетки, 3г

№	Наименование		Место нахождения
20	Торгово-сервисный комплекс ИП Вильданов Ф.М.	"Арена"	452450, РБ, г.Бирск, ул.Овчинникова, 33
21	Торговый дом "Купеческий двор" ООО "Мотор -Холдинг"		452455.РБ, г.Бирск, ул.Мира 22А
22	Торговый комплекс «В Центре» ИП Баймуратов А.Р.		452450, РБ, г.Бирск, ул.Курбатова, 26-2
23	Торгово - сервисный центр ООО «Бирь»	"Согоры"	452455, РБ, г.Бирск, ул.Интернациональная, 157 В
24	Торговый комплекс инструментов" ИП Миналтдинова М.А.	"Мир"	452455, РБ, г.Бирск, ул.Молодогвардейская, 28
25	Торгово - сервисный центр ИП Раянов Р.Т.	"Яблоко"	452455, РБ, г.Бирск, ул.Хаханьяна, 21
26	Торгово - сервисный комплекс "Юбилейный" ООО "Бирь- один"		452455, РБ, г.Бирск, ул.Интернациональная, 157 В
Органы управления муниципального образования			
27	Администрация муниципального района Бирский район Республики Башкортостан		Республика Башкортостан, г. Бирск, ул. Курбатова, 63
28	Администрация городского поселения г. Бирск муниципального района Бирский район Республики Башкортостан		Республика Башкортостан, г. Бирск, ул. Интернациональная, 116

Исследования пассажиропотоков на маршрутах не проводилось, в связи с чем анализ спроса на пассажирские перевозки был проведен исходя из возможной потребности.

По данным натурного обследования и результатам опроса населения обустроенность остановочных пунктов находится на среднем уровне.

Результаты натурных обследований показывают, что движение маршрутных транспортных средств осуществляется согласно расписанию по всем маршрутам.

Движение общественного транспорта на территории муниципального района в целом организовано эффективно.

3.11 Анализ состояния безопасности дорожного движения, результаты исследования причин и условий возникновения дорожно-транспортных происшествий

На территории района за период с января 2016 г. по октябрь 2019 г. было зарегистрировано 144 дорожно-транспортного происшествия (далее – ДТП), в которых погибло 31 и было ранено 183 человека.

Наиболее распространенными типами ДТП в Бирском муниципальном районе являются столкновения транспортных средств, наезды на пешеходов, опрокидывания ТС.

Информация о количестве ДТП, а также погибших и раненых за период с января 2016 г. по октябрь 2019 г. представлена в таблице 20. Распределение дорожно-транспортных происшествии за рассматриваемый период по видам представлено в таблице 21.

Таблица 20 – Количество ДТП за период с 2016 по 2019 гг.

	2016	2017	2018	январь – октябрь 2019	Общий итог
Количество ДТП	34	49	38	23	144
Погибло, чел.	5	12	9	5	31
Ранено, чел.	46	55	52	30	183

Таблица 21 – Распределение видов ДТП за период с 2016 по 2019 гг.

Вид ДТП	2016	2017	2018	январь – октябрь 2019	Общий итог
Столкновение	18	24	20	10	72
Наезд на пешехода	5	11	9	6	31
Опрокидывание	5	6	3	1	15
Съезд с дороги	3	3	3	2	11
Наезд на препятствие	3		1	2	6
Наезд на велосипедиста		3	2		5
Наезд на стоящее ТС		1		2	3
Падение пассажира		1			1

Основной причиной аварийности по-прежнему является низкая дисциплина водителей и пешеходов, выражающаяся в их сознательном пренебрежении ПДД. Наряду с этим, анализ статистических данных по аварийности на территории Бирского района позволяет сделать вывод о том, что основными причинами ДТП в 2019 году являются:

- несоответствие скорости конкретным условиям движения;
- нарушения ПДД пешеходами;
- нарушение правил обгона, проезда перекрестков и маневрирования;
- управление ТС в нетрезвом состоянии

На основании статистических сведений Госавтоинспекции МВД России о состоянии безопасности дорожного движения (<http://stat.gibdd.ru/>) можно определить места концентрации ДТП на территории Бирского района.

Местами концентрации ДТП и аварийными участками УДС Бирского района являются следующие участки:

- автодорога «Уфа – Бирск – Янаул» на участке км 104 – км 108;
- автодорога «Уфа – Бирск – Янаул» на участке км 98 – км 101;
- г. Бирск, ул. Мира, д. 129 – д. 147.

На участке автодороги «Уфа – Бирск – Янаул», км 104 – 108 за период с января 2016 г. по октябрь 2019 г. произошло 11 столкновений ТС, в которых погибло 7 и было ранено 16 человек.

На участке автодороги «Уфа – Бирск – Янаул», км 98 – 101 за рассматриваемый период произошло 7 ДТП (4 столкновения ТС, 2 опрокидывания, 1 наезд на пешехода), в которых погибло 2 и было ранено 7 человек.

В г. Бирске на участке ул. Мира, д. 129-147 за рассматриваемый период произошло 9 ДТП (6 столкновений ТС и 3 наезда на пешехода), в которых было ранено 12 человек.

В целях профилактики ДТП также предлагаются следующие первоочередные и плановые мероприятия:

Первоочередные мероприятия:

- своевременная обработка противогололёдными материалами;
- усиление контроля и надзора за дорожным движением со стороны ДПС;
- установка недостающих дорожных знаков в соответствии с рекомендациями.

Плановые мероприятия:

- нанесение в летний период времени горизонтальной разметки, с применением современных лакокрасочных и световозвращающих материалов.

Также проводится информационно-разъяснительная работа о необходимости соблюдения Правил дорожного движения через средства массовой информации.

На территории Бирского района в перспективе предполагается рост количества автотранспорта, а вследствие этого увеличение интенсивности движения. В перспективе возможно ухудшение дорожно-транспортной ситуации из-за следующих причин:

- постоянно возрастающая мобильность населения;
- массовое пренебрежение требованиями безопасности дорожного движения со стороны участников движения;
- неудовлетворительное состояние автомобильных дорог;
- недостаточный технический уровень дорожного хозяйства;
- несовершенство технических средств организации дорожного движения

Капитальный ремонт, ремонт и содержание существующей дорожно-уличной сети, нанесение горизонтальной дорожной разметки термопластиком или холодным пластиком (в летний период), обустройство улиц техническими средствами организации дорожного движения согласно действующих ПОДД, проведение текущего ремонта дорожного полотна проезжей части, проведение снегоуборочных работ (в зимний период) позволит поддерживать проезжую часть улиц и автомобильных дорог в соответствии с действующими нормами и тем самым снизить аварийность.

В результате проведения предложенных мероприятий, к 2028 году планируется сокращение доли лиц, пострадавших в дорожно-транспортных происшествиях на 30% по сравнению с 2018 годом.

3.12 Оценка и анализ уровня негативного воздействия транспортных средств на окружающую среду, безопасность и здоровье населения

Вклад автомобильного транспорта в загрязнение атмосферного воздуха на территории Республики Башкортостан составляет порядка 51%. В

крупных городах Республики Башкортостан выбросы от автотранспорта составляют от 50 до 90 % масс загрязняющих веществ, попадающих в атмосферу.

Правительство Республики Башкортостан ведёт активную работу по созданию нормативно-законодательной базы по вопросам экологизации автотранспорта. Башкортостан в числе первых отказался от использования на своей территории этилированных бензинов и дизельного топлива с содержанием серы выше 0,2%. Эта мера позволила исключить поступление в воздушный бассейн соединений свинца, значительно сократить выбросы сернистого ангидрида. На предприятиях Республики освоено производство метилтретбутилового эфира, используемого в качестве надбавки к бензину. В свою очередь это обеспечило снижение на 30% содержания оксида углерода в отработавших газах автомобилей.

Немалый эффект в охрану атмосферного воздуха от выбросов автотранспорта даёт реализация моторного топлива с улучшенными экологическими характеристиками – Евро-5. В нём предусмотрены требования по снижению окиси углерода, окислов азота и углеводородов для бензиновых двигателей на 25%, для дизельных двигателей окиси углерода, окислов азота – на 20%, выбросов сажи – на 80%.

В городах республики реализуются программы по переводу общественного автотранспорта, транспорта дорожно-коммунальных служб на газовое топливо. Перевод автотранспорта на газовое топливо позволит снизить выбросы от муниципального транспорта на 10 тысяч тонн в год.

На территории Бирского района сохраняется позитивная экологическая ситуация, уровень загрязнения атмосферы в районе оценивается как низкий. Определяющим фактором качества воздуха в районе является поступление в атмосферу загрязняющих веществ от стационарных источников предприятий и передвижных источников – транспортных средств.

Выброс загрязняющих веществ от автомобильного транспорта по Бирскому району за 2017 год составил 0,595 тонн.

Объемы выбросов загрязняющих веществ от автомобильного транспорта регистрируются на постах наблюдения, один из которых расположен в г. Бирск. В 2018 г. суммарный объем выбросов загрязняющих веществ от автотранспорта, зарегистрированный на посту наблюдения в г. Бирске, составил 4 тыс. тонн. Структура выбросов по видам загрязняющих веществ приведена в таблице 22.

Таблица 22 – Выбросы загрязняющих веществ от автотранспорта в 2018 г., тыс. тонн.

Пост наблюдения	SO ₂	NO _x	ЛОСНМ	CO	C	NH ₃	CH ₄	Всего
г. Бирск	0,02	0,4	0,4	3,1	0,01	0,01	0,02	4

3.13 Оценка финансирования деятельности по организации дорожного движения

В 2018 году на территории Бирского района проведено асфальтирование автомобильных дорог местного и межмуниципального значения на общую сумму 28,03 млн. руб. в объеме 30,28 тыс. кв. м. Выполнена отсыпка дорог на общую сумму 3,23 млн. руб. в объеме 21,8 тыс. кв. м.

В 2018 году затраты на проведение текущего ямочного ремонта дорог местного значения Бирского района составили 4,0 млн. руб., объем работ составил 3,87 тыс. кв. м дорожного полотна. Кроме того, в 2018 году был выполнен ремонт тротуаров на общую сумму 1,4 млн. руб. в объеме 1,54 тыс. кв. м.

На 2019 год затраты по статье «Дорожное хозяйство», в соответствии с бюджетом муниципального района Бирский район Республики Башкортостан, составляют 10,8 млн. руб. Также бюджетом района предусмотрены на 2019 год расходы на предоставление субсидий на софинансирование расходов по содержанию, ремонту, капитальному ремонту, строительству и реконструкции автомобильных дорог общего пользования местного значения в объеме 31,4 млн. руб.

4 Мероприятия по организации дорожного движения и очередность их реализации

4.1 Мероприятия по разделению движения транспортных средств на однородные группы в зависимости от категорий транспортных средств, скорости и направления движения, распределению их по времени движения

В рамках настоящей комплексной схемы мероприятий по разделению движения транспортных средств на однородные группы в зависимости от категорий транспортных средств, скорости и направления движения, распределению их по времени движения на территории Бирского района не предусмотрено.

4.2 Мероприятия по повышению пропускной способности дорог, в том числе посредством устранения условий, способствующих созданию помех для дорожного движения или создающих угрозу его безопасности, формированию кольцевых пересечений и примыканий дорог, реконструкции перекрестков и строительству транспортных развязок

Безопасность дорожного движения является одной из важных социально-экономических и демографических задач Российской Федерации. Аварийность на автомобильном транспорте наносит огромный материальный и моральный ущерб как обществу в целом, так и отдельным гражданам. Дорожно-транспортный травматизм приводит к исключению из сферы производства людей трудоспособного возраста. Гибнут или становятся инвалидами дети.

Обеспечение безопасности дорожного движения является составной частью задач обеспечения личной безопасности, решения демографических, социальных и экономических проблем, повышения качества жизни и содействия региональному развитию.

В ряде стратегических и программных документов вопросы обеспечения безопасности дорожного движения определены в качестве приоритетов социально-экономического развития Российской Федерации.

В соответствии с «Федеральной целевой программой «Повышение безопасности дорожного движения в 2013-2020 годах» (с изменениями на 13 декабря 2017 года)» в первом этапе разработки КСОДД для Бирского района был проведен ряд исследований по выявлению опасных участков на основе статистических данных о ДТП.

Одними из наиболее опасных участков УДС являются примыкания второстепенных дорог к скоростным участкам магистралей, обеспечивающих транзитное движение.

Большинство вышеописанных примыканий и пересечений на территории Бирского района в настоящее время являются нерегулируемыми. Организация светофорного регулирования на данных участках, ввиду относительно малой транспортной нагрузки, представляется нецелесообразной. Наиболее действенным методом кардинального повышения безопасности движения является организация канализированного движения, позволяющее сократить количество точек конфликтного взаимодействия и разницу скоростей на них.

Ниже приведены типовые схемы организации канализированного движения на примыканиях и пересечениях. На направляющих островках предусматривается установка сигнальных столбиков группы «П» (рис 2-3).

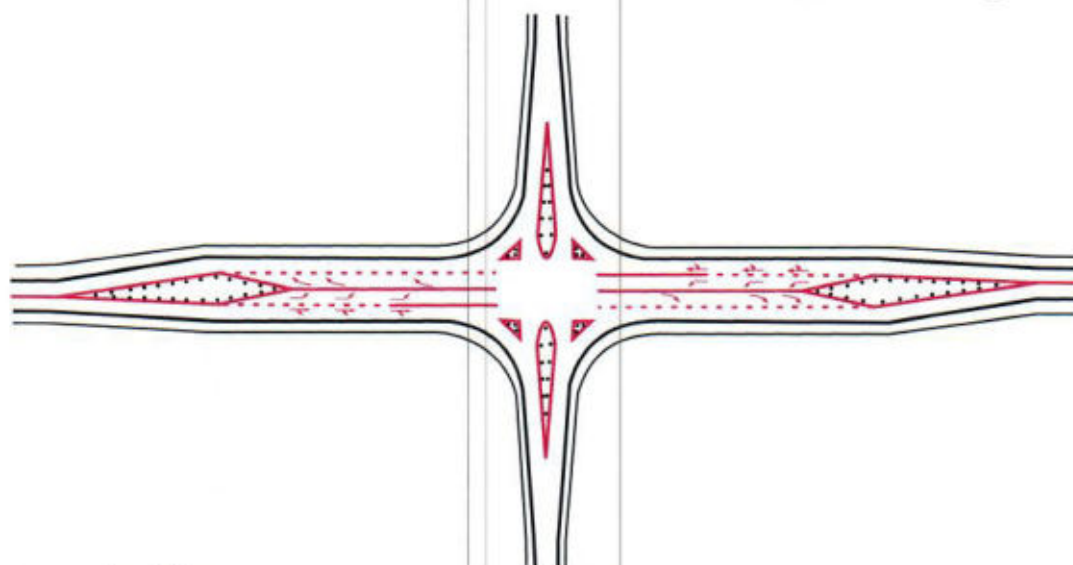


Рисунок 2 – Типовая схема организации канализированного движение на пересечении.

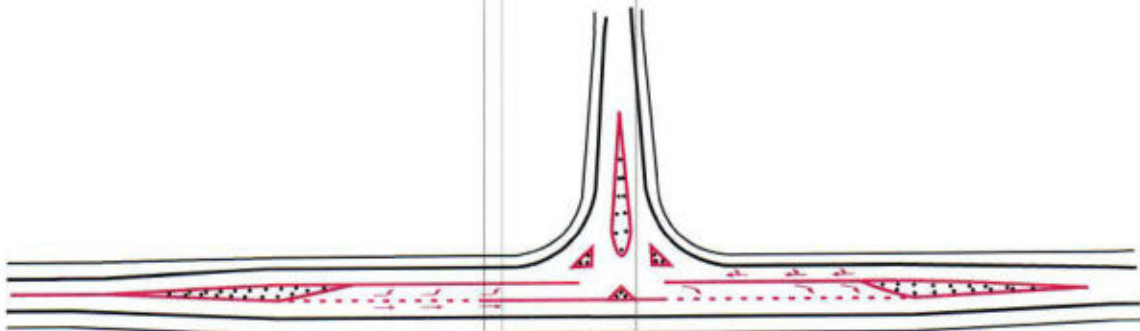


Рисунок 3 – Типовая схема организации канализированного движение на примыкании.

Для устранения многочисленности и многообразия факторов опасности, создаваемых существующими дорожными условиями, необходима реализация всего комплекса мероприятий, предусмотренных КСОДД на улично-дорожной сети Бирского района. Реализация данного комплекса мер обеспечит значительное снижение аварийных рисков и помех для дорожного движения. Вместе с этим, остро стоит проблема приведения в соответствие с нормативными требованиями эксплуатационного состояния автомобильных дорог общего пользования и технических средств ОДД, что должно быть реализовано в рамках работ по содержанию дорог и искусственных сооружений.

4.3 Мероприятия по оптимизации светофорного регулирования, управлению светофорными объектами, включая адаптивное управление

В ходе проведенного обследования установлено, что реализация мероприятий по оптимизации светофорного регулирования, управлению светофорными объектами, включая адаптивное управление, на существующей улично-дорожной сети Бирского района не требуется с учетом сложившихся местных условий и особенностей ОДД.

4.4 Мероприятия по согласованию (координации) работы светофорных объектов (светофоров) в границах территорий, определенных в документации по организации дорожного движения

В рамках настоящей Комплексной схемы мероприятий по согласованию (координации) работы светофорных объектов (светофоров) на

улично-дорожной сети Бирского района, определенных в документации по организации дорожного движения, не предусмотрено.

4.5 Мероприятия по развитию инфраструктуры в целях обеспечения движения пешеходов и велосипедистов, в том числе строительству и обустройству пешеходных переходов

В настоящий момент все имеющиеся пешеходные переходы на территории Бирского района являются нерегулируемыми.

Организация нерегулируемых пешеходных переходов заключается в обозначении мест, где пешеходам рекомендуется пересекать проезжую часть, в целях исключения хаотичного движения пешеходов через проезжую часть и направления их на места с удовлетворительными условиями видимости. Поэтому важнейшими условиями организации переходов 1-й группы (нерегулируемые) являются правильный выбор мест перехода и их четкое обозначение. Ко 2-й группе (с неполным регулированием) относят все переходы на регулируемых перекрестках, где при сигнале транспортного светофора, разрешающем движение пешеходов, разрешен также правый или левый поворот транспортных средств, пересекающих пешеходный поток. На переходах 3-й группы (с полным регулированием – оборудованными транспортными и пешеходными светофорами) для пешеходов выделена специальная фаза, в течение которой движение транспортных средств через переход полностью прекращается. К 4-й группе (с ручным регулированием) относят переходы, где в течение относительно коротких периодов времени возникают интенсивные потоки пешеходов. Примером могут служить переходы у зрелищных предприятий по окончании представлений, напротив проходных крупных предприятий перед началом работы очередной смены и по окончании ее, около учебных заведений, стадионов и т. п. В таких местах на обычно нерегулируемом переходе целесообразно выставлять посты ручного регулирования. Число регулировщиков на них определяют мощностью и продолжительностью интенсивного пешеходного движения, и шириной пересекаемой проезжей части. В таких местах могут быть также

установлены светофоры с вызывным устройством или включаемые только на время непосредственной необходимости с пульта, расположенного возле обслуживаемого объекта.

Можно назвать три основных условия обеспечения безопасности на наземном нерегулируемом переходе: хорошая видимость переходов водителями, приближающимися со всех разрешенных направлений; видимость пешеходами приближающихся автомобилей; наименьшая протяженность перехода для сокращения времени нахождения людей на проезжей части.

Пешеходные переходы следует обозначить разметкой типа «зебра», что обеспечивает хорошее зрительное восприятие перехода водителями и пешеходами. В дополнение к разметке применяют дорожные знаки 5.19.1, 5.19.2 на щитах со световозвращающей флуоресцентной пленкой желто-зеленого цвета, установка желтого мигающего сигнала – светофора типа Т.7.

В дополнении, пешеходные переходы, находящиеся в зоне влияния УО предлагается обустраивать совмещенными с искусственными неровностями (Рис. 4-5)

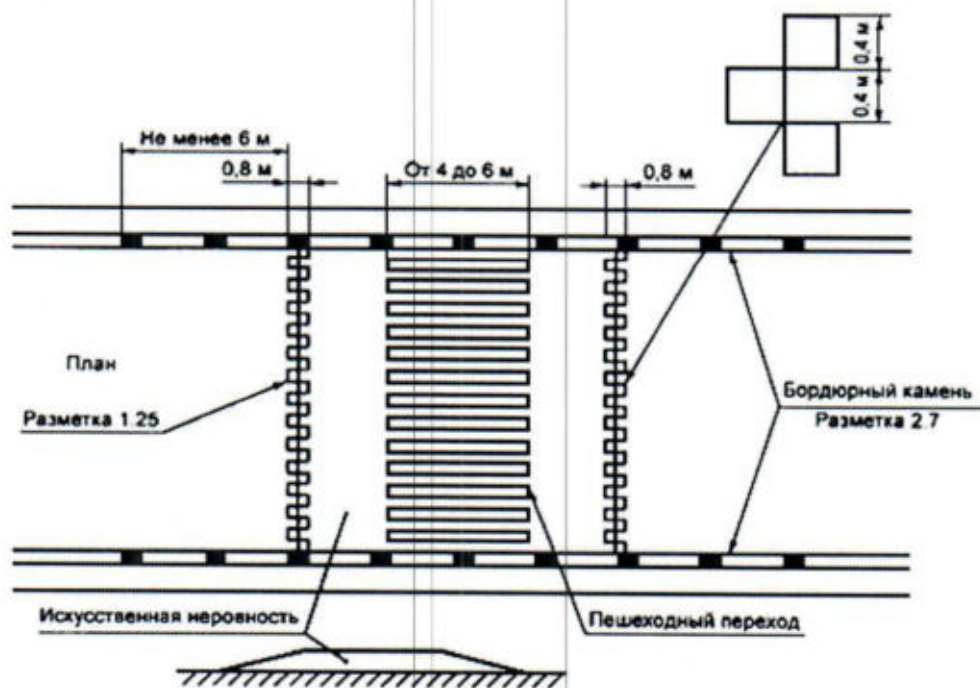


Рисунок 4 – Схематичный пример организации приподнятого пешеходного перехода



Рисунок 5 – Пример-аналог организации приподнятого пешеходного перехода

Эффективным способом улучшения условий проживания населения на территории жилой застройки являются мероприятия по «успокоению движения», сочетающие технические и архитектурно-планировочные решения. При проектировании зон успокоения благоустройство улиц и дизайн их пространства обеспечивают приоритет движения пешеходов и велосипедистов и стимулируют снижение скорости движения ТС, в частности допускается снижение пропускной способности УДС или некоторых ее участков.

Метод ОДД «жилая зона» является распространенным видом мероприятий по успокоению движения. Метод «жилая зона» следует применять на селитебной территории города, в которой преобладает УДС местного значения, а именно: проезды внутри кварталов, подъездные пути к группам или отдельно стоящим жилым зданиям, предприятиям, учреждениям и общественным центрам местного значения. При соответствующем технико-экономическом обосновании территория может включать в себя улицы в жилой застройке, улицы и дороги в

производственных и коммунально-складских зонах, по которым осуществляться транспортная связь в пределах микрорайона.

Назначение данного метода ОДД заключается в ограничении, упорядочении движения и парковки ТС, предоставлении преимущества в движении пешеходам. Этот метод позволяет также привести в соответствие режимы движения ТС нормативам, регламентирующим характеристики улиц и дорог местного значения в зонах жилой застройки.

В ходе проведенного обследования УДС Бирского района установлено, что в краткосрочном периоде на территории Бирского района отсутствует потребность в обустройстве дополнительных пешеходных переходов.

На среднесрочный и долгосрочный периоды предусмотрено обустройство регулируемых пешеходных переходов на следующих участках УДС муниципального района:

- г. Бирск, пересечение ул. Ленина и ул. Советская
- г. Бирск, пересечение ул. Ленина и ул. Интернациональная
- с. Баженово, пересечение ул. 60 лет Октября, а/д «Уфа – Бирск – Янаул» и а/д «Бирск – Тастуба – Сатка»;
- с. Новобурново, пересечение ул. Мира и Советской ул.

Также настоящей комплексной схемой предусмотрено мероприятие по организации пешеходной зоны общегородского значения в г. Бирск, по ул. Ленина (от ул. Курбатова до Октябрьской пл.).

На краткосрочный период (до 2021 года) развитие велоинфраструктуры на территории Бирского района является экономически нецелесообразным.

На среднесрочный и долгосрочный периоды целесообразно создание концепции создания и развития велосипедной инфраструктуры, на основании которой будут разработаны локальные мероприятия.

Таким образом, в рамках настоящей комплексной схемы мероприятий по организации велосипедного движения не предусмотрено.

4.6 Мероприятия по введению приоритета в движении маршрутных транспортных средств

Проведенный мониторинг интенсивности дорожного движения показал, что разработка мероприятий по введению приоритета в движении маршрутных транспортных средств на улично-дорожной сети Бирского района нецелесообразна ввиду отсутствия затруднений в движении данной категории транспортных средств.

4.7 Мероприятия по развитию парковочного пространства (в том числе за пределами дорог)

Проведенным обследованием парковочных пространств на территории Бирского района на текущий момент не выявлен недостаток имеющихся парковочных мест.

Вместе с этим, обследование мест стоянки и остановки ТС показало, что места хаотичного паркирования не оборудованы надлежащим образом, зачастую физически не обособлены от пешеходных путей, отсутствует разметка машиномест, продольная разметка на проезжей части, отсутствуют дорожные знаки, обозначающие места парковки и способ постановки ТС на них. На краткосрочную перспективу настоящей Комплексной схемой предусмотрено восстановление разметки и установка недостающих дорожных знаков на следующих организованных парковочных площадках:

- г. Бирск, Детская поликлиника - 20 м/мест;
- г. Бирск, МРИ ФНС России № 35 по РБ - 15 м/мест;
- г. Бирск, Октябрьская площадь - 100 м/мест;
- г. Бирск, Районная больница - 20 м/мест;
- г. Бирск, ул. Мира, 153 - 20 м/мест;
- г. Бирск, МФЦ - 15 м/мест;
- г. Бирск, ул. Интернациональная, «180 кв. Монетка» - 70 м/мест;
- г. Бирск, ул. Интернациональная, «Кинотеатр Аврора» - 50 м/мест;
- г. Бирск, ул. К.Маркса, «Берендей» - 5 м/мест;

- г. Бирск, ул. Корочкина, «Общежитие Кооперативного техникума» - 15 м/мест;
- г. Бирск, ул. Лермонтова, «Умником» - 20 м/мест;
- г. Бирск, ул. Мира, «Гипермаркет Магнит» - 100 м/мест;
- г. Бирск, ул. Мира, «СтройБирск» - 30 м/мест;
- г. Бирск, ул. Советская, ФОК - 30 м/мест.

В то же время в связи с возможным повышением уровня автомобилизации в Бирском районе целесообразно предусмотреть мероприятия по строительству новых парковочных площадок в среднесрочном и долгосрочном периоде:

- г. Бирск, ул. Кирова, д. 31 - 10 м/мест;
- г. Бирск, ул. Мичурина, д. 59 - 10 м/мест;
- г. Бирск, ул. Фрунзе, д. 1 - 10 м/мест;
- г. Бирск, ул. Красноармейская, д. 5 - 10 м/мест;
- г. Бирск, ул. Курбатова, д. 59-63 - 10 м/мест;
- г. Бирск, ул. Мира, д. 137-139 - 10 м/мест;
- г. Бирск, ул. Цюрупы, д. 58 - 10 м/мест;
- с. Бахтыбаево, ул. Панфилова, д. 17-19 - 5 м/мест;
- с. Старобурново, Школьная ул, д. 6 - 5 м/мест;
- с. Суслово, Школьная ул., д. 14 - 5 м/мест;
- с. Чишма, Тракторная ул., д. 4 - 5 м/мест.

4.8 Мероприятия по введению временных ограничений или прекращению движения транспортных средств

В рамках настоящей комплексной схемы на территории Бирского района мероприятий по введению временных ограничений или прекращению движения транспортных средств не предусмотрено.

4.9 Мероприятия по применению реверсивного движения и организации одностороннего движения транспортных средств на дорогах или их участках

В ходе проведенных натурных обследований установлено, что на территории Бирского района отсутствует устойчивая маятниковая миграция потоков автомобилей с ярко выраженным возрастанием интенсивности движения транспортных потоков в отдельных направлениях на рассматриваемых элементах УДС. Степень неравномерности транспортной нагрузки по направлениям на элементах УДС в разные временные периоды (закономерности суточной миграции автомобильных потоков по направлениям) свидетельствует о нецелесообразности организации реверсивного движения ТС.

Таким образом мероприятия по организации реверсивного движения на участках УДС Бирского района в рамках настоящей комплексной схемы не предусмотрены.

В ходе проведенного обследования установлено, что организация одностороннего движения транспортных потоков на существующей УДС на территории Бирского района является нецелесообразным с учетом сложившихся местных условий и особенностей ОДД.

4.10 Мероприятия по перечню пересечений, примыканий и участков дорог, на которых необходимо введение светофорного регулирования

На территории Бирского района имеются 18 светофорных объектов. Результаты оценки интенсивности движения ТС показали, что на краткосрочный период потребность в применении дополнительных элементов светофорного регулирования на УДС Бирского района отсутствует.

Дальнейший рост автомобилизации населения муниципального района с высокой вероятностью приведет к росту интенсивности движения в среднесрочном и долгосрочном периодах. С целью регулирования

транспортных потоков и повышения безопасности движения в среднесрочный и долгосрочный периоды предлагается оснастить светофорными объектами следующие участки улично-дорожной сети (в составе регулируемых перекрестков с организацией пешеходных переходов):

- г. Бирск, пересечение ул. Ленина и ул. Советская;
- г. Бирск, пересечение ул. Ленина и ул. Интернациональная;
- с. Баженово, пересечение ул. 60 лет Октября, а/д "Уфа - Бирск - Янаул" и а/д "Бирск - Тастуба - Сатка";
- с. Новобурново, пересечение ул. Мира и Советской ул.

Также в рамках мероприятий по обеспечению безопасного передвижения детей рекомендуется установка светофоров типа Т7 вблизи школ муниципального района.

4.11 Мероприятия по разработке, внедрению и использованию автоматизированной системы управления дорожным движением (АСУДД), ее функциям и этапам внедрения

Современные технологии АСУДД направлены на автоматизацию процессов УДД в условиях высокой интенсивности транспортных потоков, динамических изменений дорожных условий на различных участках УДС, наличии в составе УДС платных участков или иных подобных ограничений.

На территории Бирского района расположены 18 светофорных объектов. Иные объекты, управление которыми возможно в рамках АСУДД, отсутствуют. Внедрение АСУДД представляется не оправданным ввиду технико-экономической нецелесообразности реализации таких мероприятий.

Рекомендуется проведение работ по формированию проекта организации дорожного движения (ПОДД) для формирования базы данных для последующего управления дорожным движением, фиксации состояния ТСОДД, проверки соответствия УДС муниципального образования стандартам в области безопасности дорожного движения.

4.12 Мероприятия по обеспечению транспортной и пешеходной связанности территорий

Транспортная сеть Бирского района должна обеспечивать скорость, комфорт и безопасность передвижения между населенными пунктами и в их пределах, а также обеспечивать связь с объектами внешнего транспорта и автомобильными дорогами региональной и федеральной сетей. Вместе с этим высокая связность территории и развитая дорожная сеть создает благоприятные условия для развития промышленности и бизнеса, что в свою очередь способствует развитию экономики района и повышению благосостояния населения.

На краткосрочный период в Бирском районе в целях улучшения транспортной связанности территорий предлагаются следующие мероприятия по строительству новых и реконструкции существующих автомобильных дорог и улиц:

- реконструкция автомобильной дороги «Питяково – Мансурово»;
- строительство автомобильной дороги «Вязовский – Самосадка – Улеево – граница Бирского района» с организацией объезда населенных пунктов;
- строительство участка дороги от а/д «Уфа – Янаул» до с. Осиновка.

На среднесрочный и долгосрочный периоды в целях улучшения транспортной связанности территорий предлагаются следующие мероприятия:

- реконструкция автомобильной дороги «Старобиктимирово – Луч – Печенкино»;
- реконструкция автомобильной дороги «Уфа – Бирск – Янаул» на участке км 73+900 - км 86+253.

Реализация мероприятий по ремонту дорог не предполагает изменений организации дорожного движения.

Повышение транспортной связности территории на территории Бирского района путем развития сети дорог позволяет решить следующие задачи:

- уменьшает перепробеги ТС;
- снижает нагрузку на существующие дороги при осуществлении различных корреспонденций;
- создает новые пути движения транспорта, которые в случае перекрытия основного участка дороги могут использоваться в качестве дублирующего маршрута, что исключит затруднения в дорожном движении;
- обеспечат подъезды к объектам перспективного жилого фонда и к объектам притяжения расположенным на территории муниципального района.

Пешеходную связанность на территории сельских поселений Бирского района планируется повысить посредством строительства, ремонта и благоустройства сети тротуаров, что должно повлечь за собой увеличение доли пешеходного движения на короткие расстояния и уменьшение доли поездок на короткие расстояния на автомобильном транспорте.

В рамках настоящей Комплексной схемы мероприятия по развитию пешеходного движения предусмотрены в следующих населенных пунктах муниципального района:

- г. Бирск;
- с. Бахтыбаево;
- с. Печенкино;
- с. Старобурново;
- с. Калинники;
- с. Старобазаново;
- с. Чишма;
- с. Питяково;
- с. Суслово.

4.13 Мероприятия по организации движения маршрутных транспортных средств

Проведенный анализ на первом этапе работ показал, что существующая в Бирском районе маршрутная схема пассажирского транспорта общего пользования в полной мере обеспечивает необходимые корреспонденции и соответствует потребностям населения в целевых трудовых, культурно-бытовых, учебных и других передвижениях.

При этом происходящие изменения спроса на передвижения на территории Бирского района свидетельствуют о том, что в последние годы неуклонно увеличивается доля населения, удовлетворяющая свои потребности в передвижениях за счет индивидуального автотранспорта. В связи с этим актуальна разработка и внедрение мер, направленных на развитие и повышение привлекательности общественного пассажирского транспорта и его инфраструктуры, повышения качества и расширение спектра оказываемых услуг.

Для повышения качества услуг транспорта общего пользования необходимо реализовать мероприятия по приведению инфраструктуры общественного транспорта в нормативное состояние, повысить доступность общественного транспорта для местного населения, в т. числе для маломобильных групп граждан, с учетом положений распоряжения Министерства транспорта РФ от 31.01.2017 № НА-19-р. «Об утверждении социального стандарта транспортного обслуживания населения при осуществлении перевозок пассажиров и багажа автомобильным транспортом и городским наземным электрическим транспортом».

Так, расстояние от остановки общественного транспорта до многоквартирного дома не должно составлять больше 500 м, до индивидуального жилого дома – 800 м, до больницы – не более 300 м.

Все остановочные пункты, расположенные на территории сельских поселений Бирского района, которые обслуживаются маршрутами регулярных перевозок, должны отвечать требованиям, установленным «СП

59.13330.2012. Свод правил. Доступность зданий и сооружений для маломобильных групп населения. Актуализированная редакция СНиП 35-01-2001».

Подвижной состав, используемый для осуществления перевозок пассажиров и багажа автомобильным транспортом по маршрутам регулярных перевозок, оснащается устройствами для перевозки МГН, отвечающими требованиям, установленным ГОСТ Р 51090-97 «Средства общественного пассажирского транспорта. Общие технические требования доступности и безопасности для инвалидов».

Востребованными являются мероприятия, которые направлены на:

- обновление парка подвижного состава, в том числе с учетом технического состояния ТС, непригодности к перевозке МГН – предлагается использование низкопольного, низкошумного подвижного состава, оборудованного системами видеонаблюдения, кондиционирования и т.п.;
- выравнивание горизонтальной плоскости посадочной площадки до уровня низкопольного подвижного состава, модернизация наружного освещения;
- экологизацию системы общественного транспорта (переход в ходе обновления парка подвижного состава на виды топлива, соответствующие общепринятым экологическим стандартам);
- эстетизацию инфраструктуры (обеспечение ее гармоничного сопряжения с архитектурной средой поселений посредством обустройства остановочных павильонов, внедрения единой системы навигации и маршрутного ориентирования пассажиров).

В целях развития системы общественного транспорта на территории Бирского района предложены первоочередные мероприятия до 2021 года по увеличению привлекательности системы общественного транспорта. На данный момент не все остановочные пункты оснащены крытыми павильонами для ожидания. Оснащение остановочных пунктов в

соответствии со стандартами является одним из первоочередных для исполнения мероприятий.

В настоящий момент требования к элементам автобусных остановок, правилам их размещения на автомобильных дорогах и их обустройству ТСОДД на территории Бирского района выполняются не в полном объеме. Обустройство остановочных пунктов регламентируется стандартом «ОСТ 218.1.002-2003 Автобусные остановки на автомобильных дорогах. Общие технические требования». Все автобусные остановки должны быть оборудованы дорожными знаками по ГОСТ 10807, которые размещают по ГОСТ 23457.

В рамках настоящей Комплексной схемы предусмотрено обустройство остановочных пунктов транспорта общего пользования на следующих участках УДС Бирского района:

- автомобильная дороги «Новодесяткино – Тартышево – а/д М7 "Волга"», км 5+273 (с. Чишмы);
- автомобильная дорога «Уфа – Бирск – Янаул», км 112 (с. Баженово);
- автомобильная дорога «Новодесяткино – Тартышево – а/д М7 "Волга"», км 6 (с. Тартышево).

4.14 Мероприятия по организации или оптимизации системы мониторинга дорожного движения, установке детекторов транспорта, организации сбора и хранения документации по организации дорожного движения

В соответствии с Федеральным законом от 29.12.2017 № 443-ФЗ «Об ОДД в РФ и о внесении изменений в отдельные законодательные акты РФ» к полномочиям администрации Бирского района в области ОДД относятся:

- 1) организация и мониторинг дорожного движения на автомобильных дорогах общего пользования местного значения;
- 2) ведение реестра парковок общего пользования на автомобильных дорогах общего пользования местного значения

3) установка, замена, демонтаж и содержание ТСОДД на автомобильных дорогах общего пользования местного значения;

4) осуществление иных полномочий, отнесенных законом к полномочиям органов местного самоуправления.

К основным параметрам дорожного движения относятся

1) параметры, характеризующие дорожное движение (интенсивность дорожного движения, состав ТС, средняя скорость движения ТС, среднее количество ТС в движении, приходящееся на один километр полосы движения (плотность движения), пропускная способность дороги);

2) параметры эффективности ОДД, характеризующие потерю времени (задержку) в движении ТС и (или) пешеходов.

Порядок определения основных параметров дорожного движения при ОДД, порядок ведения их учета устанавливаются Правительством РФ. Мониторинг дорожного движения осуществляется в целях формирования и реализации государственной политики в области ОДД, оценки деятельности органов исполнительной власти и органов местного самоуправления по ОДД, а также в целях обоснования выбора мероприятий по ОДД, формирования комплекса мероприятий, направленных на обеспечение эффективности ОДД.

В порядке организации системы мониторинга дорожного движения для подсчета ТС, проходящих по УДС Бирского района, вместо установки и эксплуатации автоматических детекторов транспорта предлагается проведение периодических (ежегодных) натурных обследований интенсивности движения и состава транспортного потока ручным методом в ключевых транспортных узлах.

Оценка уровня дорожно-транспортной аварийности на территории Бирского района осуществляется непосредственно по данным статистического учета ДТП подразделениями ГИБДД ГУ МВД России по Республике Башкортостан.

К настоящему времени в РФ в целом сложилась и устойчиво функционирует государственная система обеспечения БДД, являющаяся

неотъемлемой частью социально-экономической инфраструктуры общества и составляющим элементом обеспечения национальной общественной безопасности. В качестве основного метода снижения дорожно-транспортной аварийности и тяжести ее последствий эффективно используется программно-целевой подход к решению проблем обеспечения БДД, осуществляемый через формирование, реализацию и пролонгирование федеральной, региональных и муниципальных государственных программ.

На федеральном уровне принята и реализуется ФЦП «Повышение безопасности дорожного движения в 2013-2020 годах», утвержденная Постановлением Правительства РФ от 03.10.2013 № 864.

При этом эффективность реализации программы характеризуется степенью достижения целевых показателей и индикаторов: количество погибших в ДТП; количество погибших в ДТП детей; социальный риск (число погибших в ДТП на 100 тыс. населения); транспортный риск (число лиц, погибших в ДТП на 10 тыс. ТС).

На муниципальном уровне рекомендуется реализация муниципальной программы, направленной на повышение уровня безопасности дорожного движения на территории Бирского района.

В остальном систему мониторинга дорожного движения на территории Бирского района предлагается оставить в неизменном виде.

4.15 Мероприятия по совершенствованию системы информационного обеспечения участников дорожного движения

На территории Бирского района актуально построение эффективной системы маршрутного ориентирования и информирования участников дорожного движения.

Информационные системы, предоставляющие информацию населению о возможных вариантах перемещения по району и населенному пункту, становятся одним из основных компонентов системы ОДД. Используемые системы маршрутного ориентирования, транспортные информационные системы помогают сократить количество перепробегов, оптимизируя процесс

использования УДС, и могут улучшить качество предоставляемых транспортных услуг для своих пользователей с точки зрения полноты, объективности и надежности информации. Низкая стоимость и простые требования к инфраструктуре позволяют довольно просто и быстро внедрять такие проектные решения. Преимущества грамотно спроектированных систем маршрутного ориентирования и транспортных информационных систем превращают их в равную альтернативу традиционным решениям развития инфраструктуры в условиях ограниченного пространства и высокой стоимости схем.

Требуется переоценка и совершенствование систем информирования и ориентирования участников дорожного движения, в т.ч. схем и методов маршрутного ориентирования пешеходов и водителей, с разработкой решений, более полно отражающих оптимальные направления движения к основным объектам тяготения и позволяющим устранить имеющиеся разрывы в информационных цепочках. С внедрением обновленных схем, технологий и технических средств информирования может быть успешно дополнена и усовершенствована действующая транспортно-информационная система, что окажет быстрое позитивное влияние на протекающие процессы дорожного движения, в частности снизит перепробеги ТС, нагрузку на УДС и повысит уровень безопасности дорожного движения.

В пределах каждого участка УДС Бирского района должны быть выделены следующие конфликтные зоны:

- зоны оживленного пешеходного и велосипедного движения вдоль проезжей части или поперек нее, зоны возможного скопления людей на остановках общественного транспорта и т.п.;
- зоны, где часто происходит изменение скорости движения или маневры автомобилей:
- места кратковременной остановки большого числа ТС и длительной стоянки автомобилей;
- участки, где часто происходят обгоны и смена полос движения;

- зоны пересечения, разветвления и переплетения транспортных потоков, разворота автомобилей и изменения траекторий движения;
- зоны, где резко уменьшается скорость движения транспортных средств из-за повышенной плотности движения;
- зоны, в которых ширина проезжей части, число полос, габариты высоты или допустимые нагрузки от массы транспортных средств меньше, чем на предшествующих участках;
- зоны с ограниченной видимостью;
- зоны, в которых в различное время года возникают густые туманы, гололед, сильный боковой ветер, неровности дорожного покрытия;
- зоны со светофорным регулированием.

Во вторую очередь, следует разработать и внедрить на УДС Бирского района эффективную систему дорожных указателей:

- для водителей, посредством применения дорожных знаков маршрутного ориентирования (знаков индивидуального проектирования) в ключевых местах. Маршрутное ориентирование представляет собой систему информационного обеспечения водителей, которая помогает водителям четко ориентироваться на сложных транспортных узлах, избегать ошибок в выборе направления движения, дает возможность смягчать транспортную ситуацию на перегруженных направлениях,
- для пешеходов – пешеходной навигации, которая практически отсутствует на исследуемой территории

ГОСТ Р 50597-93 «Автомобильные дороги и улицы. Требования к эксплуатационному состоянию, допустимому по условиям обеспечения БДД» в разделе 4 «Требования к ТСОДД и оборудованию дорог и улиц» в части дорожных знаков устанавливает, что автомобильные дороги, а также улицы и дороги городов и других населенных пунктов должны быть оборудованы дорожными знаками в соответствии с утвержденной в установленном порядке дислокацией. Дорожные знаки должны быть изготовлены по ГОСТ Р 52290-2004 «ТСОДД. Знаки дорожные. Общие

технические требования», и размещены по ГОСТ Р 52289-2004 «ТСОДД Правила применения дорожных знаков, разметки, светофоров, дорожных ограждений и направляющих устройств».

Все конкретные проектные решения и адресный перечень ключевых мест должны быть решены проектом с учетом местных особенностей и условий ОДД. Рекомендуемая очередность реализации данных проектов предусматривает приоритет ключевых перекрестков и пересечений на территории Бирского района (преимущественно в ГП «Город Бирск» и административных центрах сельских поселений).

4.16 Мероприятия по организации пропуска транзитных транспортных средств

На территории Бирского района отсутствуют участки автомобильных дорог федерального значения, по территории района проходят 2 автомобильных дороги регионального (республиканского) значения и 8 дорог межмуниципального значения. Анализ движения транзитных транспортных средств позволяет говорить о несущественном влиянии транзитного потока на общую картину транспортного сообщения в границах всего муниципального района.

Таким образом, дополнительных мероприятий по организации пропуска транзитных транспортных средств на территории Бирского района в рамках КСОДД не предусматривается.

4.17 Мероприятия по организации пропуска грузовых транспортных средств, включая предложения по организации движения транспортных средств, осуществляющих перевозку опасных, крупногабаритных и тяжеловесных грузов, а также по допустимым весогабаритным параметрам таких средств

В ходе проведенного обследования на территории Бирского района не установлена необходимость в реализации дополнительных мероприятий по организации пропуска грузовых транспортных средств, включая грузовые автомобили, занятые на перевозке опасных, крупногабаритных и

тяжеловесных грузов. Сложившаяся система организации движения грузовых ТС рассматриваемых категорий удовлетворяет имеющимся потребностям и требованиям.

4.18 Мероприятия по скоростному режиму движения транспортных средств на отдельных участках дорог или в различных зонах

Существующие ограничения максимальной скорости движения транспортных средств на территории Бирского района в целом удовлетворяет нормативным требованиям и местным условиям ОДД.

Введение дополнительных ограничений по скоростному режиму движения ТС на отдельных участках или в различных зонах на территории Бирского района потребует проведения реконструктивных мероприятий УДС и ее соответствующего обустройства ТСОДД. В рамках мероприятий КСОДД предлагается предусмотреть использование простых и малозатратных мер в условиях финансовых ограничений, позволяющих снижать риски аварийности на опасных участках.

Физическое регулирование скорости при реконструкции УДС на территории сельских поселениях Бирского района должно включать в себя следующие меры: применение искусственных неровностей; устройство возвышенного (приподнятого) пешеходного перехода; устройство участков дороги (пешеходных переходов, зон остановок маршрутного транспорта) с разным типом и цветом дорожного покрытия; устройство искусственных неровностей; канализирование движения (разделение потоков автомобилей, резервирование избыточной ширины проезжей части, выделение пешеходных путей и др.); ограничение доступа транспортных средств к пешеходным пространствам; введение зональных ограничений (организация пешеходных зон, жилых зон, школьных зон).

На территории сельских поселений Бирского района востребованы мероприятия по усилению контроля за соблюдением скоростного режима, что будет способствовать повышению уровня безопасности дорожного

движения. Решением данных проблем является дополнительная установка на УДС камер видеофиксации нарушений ПДД.

4.19 Мероприятия по обеспечению благоприятных условий для движения инвалидов

Мероприятия по обеспечению благоприятных условий движения инвалидов подлежат обязательному учету при проектировании вновь строящихся и реконструируемых объектов транспортной инфраструктуры, содержащихся документах территориального планирования сельских поселений Бирского района.

При этом в рамках настоящей комплексной схемы формирование конкретных мероприятий по обеспечению благоприятных условий для движения инвалидов является нецелесообразным с учетом сложившихся местных условий и особенностей ОДД.

4.20 Мероприятия по обеспечению маршрутов движения детей к образовательным организациям

Размещение и обустройство пешеходных переходов необходимо вблизи образовательных учреждений.

На участках улично-дорожной сети проходящих в зоне влияния учреждений образования (далее УО) установить:

- комплекты дорожных знаков: 1.23 на щитах со световозвращающей флуоресцентной пленкой желто-зеленого цвета, 3.24 в соответствии с ГОСТ Р 52289-2004;
- пешеходные ограждения в соответствии с ГОСТ Р 52289, ГОСТ Р 52290;
- светофорный объект типа Т.7;
- монолитные конструкции искусственных дорожных неровностей.
- Участки дорог, на которых устроены искусственные дорожные неровности, следует оборудовать дорожными знаками и дорожной разметкой в соответствии с ГОСТ Р 52289, ГОСТ Р 52290 и ГОСТ Р 51256.

Также необходимо обеспечить устройство искусственного освещения.

Необходимость данных мероприятий обусловлена повышенным уровнем риска и тяжестью дорожно-транспортного травматизма при ДТП с участием детей. Перечень участков дорожной сети, для которых требуется организация безопасного движения к образовательным учреждениям приведен в таблице 23.

Таблица 23 – Перечень участков дорожной сети, для которых требуется обеспечение безопасного движения детей к образовательным учреждениям

№ п/п	Наименование мероприятия	Участок дорожной сети	Период реализации
1	Обеспечение безопасного движения детей к образовательным учреждениям	г. Бирск, с. Пономаревка, ул. Гагарина, д. 11., в районе МАДОУ детский сад № 3 «Дюймовочка» г. Бирска	2020
2	Обеспечение безопасного движения детей к образовательным учреждениям	г. Бирск, ул. 8 Марта 14б, в районе МАДОУ детский сад №10 «Огонек» г. Бирска	2021
3	Обеспечение безопасного движения детей к образовательным учреждениям	г. Бирск, ул. 8 Марта, 26а, в районе МАДОУ детский сад № 7 «Улыбка» г. Бирска	2020
4	Обеспечение безопасного движения детей к образовательным учреждениям	г. Бирск, ул. Вострцова, 33, в районе МБДОУ детский сад №17 «Теремок» г. Бирска	2021
5	Обеспечение безопасного движения детей к образовательным учреждениям	г. Бирск, ул. Интернациональная, 10, в районе МБОУ Лицей г. Бирска	2020
6	Обеспечение безопасного движения детей к образовательным учреждениям	г. Бирск, ул. Интернациональная, 112а, в районе МАДОУ детский сад №12 «Рябинушка» г. Бирска	2021
7	Обеспечение безопасного движения детей к образовательным учреждениям	г. Бирск, ул. Интернациональная, 14а, в районе МБДОУ детский сад №13 «Звездочка» г. Бирска	2021
8	Обеспечение безопасного движения детей к образовательным учреждениям	г. Бирск, ул. Интернациональная, д.114 А, в районе МАДОУ детский сад №15 «Родничок» г. Бирска	2021
9	Обеспечение безопасного движения детей к образовательным учреждениям	г. Бирск, ул. Интернациональная, д.120Г, в районе МАДОУ детский сад №16 «Ромашка» г. Бирска	2021
10	Обеспечение безопасного движения детей к образовательным учреждениям	г. Бирск, ул. Калинина,31, в районе МАДОУ детский сад № 1 «Айгуль» г. Бирска	2020
11	Обеспечение безопасного движения детей к образовательным учреждениям	г. Бирск, ул. Коммунистическая, 54, в районе МАУДО ЦДТ «Радуга»	2021
12	Обеспечение безопасного движения детей к образовательным учреждениям	г. Бирск, ул. Коммунистическая, 88, в районе МАДОУ детский сад № 8 г. Бирска	2020
13	Обеспечение безопасного движения детей к образовательным учреждениям	г. Бирск, ул. Курбатова, д. 59, в районе МБОУ СОШ № 1 г. Бирска	2020
14	Обеспечение безопасного движения детей к образовательным учреждениям	г. Бирск, ул. Ленина, 17, в районе МАУДО ДООЦТЭ и О «Вояж»	2021

№ п/п	Наименование мероприятия	Участок дорожной сети	Период реализации
15	Обеспечение безопасного движения детей к образовательным учреждениям	г. Бирск, ул. Ленина, 30, в районе МБОУ СОШ № 3 г. Бирска	2020
16	Обеспечение безопасного движения детей к образовательным учреждениям	г. Бирск, ул. Ленина, 58, в районе МАДОУ детский сад №11 «Солнышко» г. Бирска	2021
17	Обеспечение безопасного движения детей к образовательным учреждениям	г. Бирск, ул. Мира, 116А, в районе МАУДО ДЮСШ «Юность»	2021
18	Обеспечение безопасного движения детей к образовательным учреждениям	г. Бирск, ул. Мира, 124-а, в районе МБОУ СОШ № 4 г. Бирска	2020
19	Обеспечение безопасного движения детей к образовательным учреждениям	г. Бирск, ул. Нелидова, д.8, в районе МАДОУ детский сад №14 «Ласточка» г. Бирска	2021
20	Обеспечение безопасного движения детей к образовательным учреждениям	г. Бирск, ул. Овчинникова, № 48, в районе МБОУ СОШ № 9 г. Бирска	2020
21	Обеспечение безопасного движения детей к образовательным учреждениям	г. Бирск, ул. Пролетарская, дом 140, в районе МБОУ СОШ № 7 г. Бирска	2020
22	Обеспечение безопасного движения детей к образовательным учреждениям	г. Бирск, ул. Салавата, 21, в районе МАДОУ детский сад №9 «Аленушка» г. Бирска	2020
23	Обеспечение безопасного движения детей к образовательным учреждениям	с. Бахтыбаево, ул. Ленина, д. 56, в районе МБОУ СОШ с. Бахтыбаево	2020
24	Обеспечение безопасного движения детей к образовательным учреждениям	с. Бекмурзино, ул. Молодежная, д.2, в районе Филиал МБОУ СОШ с. Старопетрово в с. Бекмурзино	2020
25	Обеспечение безопасного движения детей к образовательным учреждениям	с. Верхнелачентау, ул. Тукая, д.15, в районе МКОУ ООШ с. Верхнелачентау	2020
26	Обеспечение безопасного движения детей к образовательным учреждениям	с. Николаевка, ул. Школьная, д.13, в районе МКОУ СОШ с. Николаевка	2020
27	Обеспечение безопасного движения детей к образовательным учреждениям	с. Осиновка, ул. Школьная, д.1, в районе МБОУ СОШ с. Осиновка	2020
28	Обеспечение безопасного движения детей к образовательным учреждениям	с. Силантьево, ул. Интернациональная, д. 18, в районе МБОУ СОШ с. Силантьево	2020
29	Обеспечение безопасного движения детей к образовательным учреждениям	с. Старопетрово, ул. Кооперативная 21а, в районе МБОУ СОШ с. Старопетрово	2020
30	Обеспечение безопасного движения детей к образовательным учреждениям	с. Чишма, Тракторная, 6, в районе МБОУ СОШ с. Чишма	2020
31	Обеспечение безопасного движения детей к образовательным учреждениям	с.Угузево, ул. Коммунистическая, д.33-б, в районе МКОУ ООШ с. Угузево	2020

летальных исходов и тяжести последствий при возникновении ДТП) не только посредством ТСОДД, но и использования планировочных и инфраструктурных решений.

2) Использование элементов инфраструктуры, которые обозначат визуально и физически въезд на территорию населенного пункта и обеспечат принудительное снижение скорости движения ТС.

Выбор наиболее оптимального реконструктивно-планировочного решения в каждом конкретном случае должен решаться проектами планировки и ОДД с учетом местных особенностей и характеристик условий движения транспортных и пешеходных потоков.

Обеспечение наличия достаточных элементов обустройства пешеходной инфраструктуры (устройство приподнятых наземных пешеходных переходов, приподнятых перекрестков, островков безопасности, конструктивно обособленных пешеходных дорожек и тротуаров).

В настоящее время значительная часть улично-дорожной сети на территории Бирского района находится в ненормативном состоянии, дорожное полотно исчерпало свой ресурс, отсутствует разметка и другие технические средства ОДД. Данные обстоятельства негативно влияют на безопасность движения, скорость сообщения и, в целом, на качество транспортного обслуживания.

В рамках данной комплексной схемы на краткосрочную перспективу не предложено мероприятий по капитальному ремонту автомобильных дорог и дорожно-мостовому строительству.

На среднесрочный и долгосрочный периоды предлагается реализация мероприятий по капитальному ремонту улично-дорожной сети в целях приведения в нормативное состояние участков дорог, обеспечивающих в первую очередь локальные корреспонденции, но, при этом обладающих сравнительно высокой загрузкой. Запланированы мероприятия по капитальному ремонту следующих участков УДС (дорог и улиц местного значения):

- с. Бахтыбаево, ул. Больничная, ул. Ленина, ул. Матросова;
- с. Калининники, ул. Набережная, ул. Центральная;
- с. Старобазаново, ул. Комарова;
- с. Старобурново, ул. Советская;
- с. Чишма, ул. Мира, ул. Молодежная.

В соответствии с документами территориального планирования различного уровня на территории муниципального района Бирский район отсутствуют мероприятия по дорожно-мостовому строительству на краткосрочную перспективу.

4.22 Мероприятия по расстановке работающих в автоматическом режиме средств фото- и видеофиксации нарушений правил дорожного движения

В рамках настоящей Комплексной схемы установка средств фото-видеофиксации нарушений ПДД на участках улично-дорожной сети Бирского района на расчетный срок не предусмотрена.

5 Выбор варианта реализации мероприятий по организации дорожного движения на основе оценки и сравнения показателей, характеризующих дорожное движение и показателей эффективности организации дорожного движения с последующим выбором предлагаемого к реализации варианта

По результатам анализа условий движения на территории Бирского района было выявлено наличие следующих факторов:

— отсутствие значительных маятниковых трудовых миграций между г. Уфой, г. Бирск и другими крупными населенными пунктами Бирского района;

— наличие неорганизованных участков парковочного пространства, где паркование ТС имеет хаотичный характер;

— незначительная степень влияния грузового потока на дорогах регионального (республиканского) значения на общую дорожно-транспортную ситуацию;

— низкая общая аварийность, но при этом высокий уровень тяжести последствий ДТП;

— нарушения требований установки технических средств организации дорожного движения.

При подготовке принципиальных предложений и решений по основным мероприятиям КСОДД на территории Бирского района проведен анализ возможных вариантов проектирования в увязке с документами территориального планирования и документации по планировке территории, документами стратегического планирования, включая анализ вариантов социально-экономического развития района. С учетом сложившихся тенденций развития и ряда позитивных факторов, способствующих развитию экономики Бирского района на период до 2021 года, возникает необходимость развития дорожно-транспортной инфраструктуры. Инвестиционная политика, проводимая в Бирском районе, способствует

формированию благоприятного инвестиционного климата и привлечению дополнительных ресурсов.

Недостатки пешеходной инфраструктуры могут вызвать дополнительный спрос на передвижения на личном автомобиле, что, в свою очередь, может привести к росту нагрузки на дорожную сеть.

Нарушения требований установки технических средств организации дорожного движения не имеет явных негативных последствий для условий движения транспортных средств, но может повлечь за собой такие последствия как неправильная трактовка существующих дорожных знаков, неправильное определение приоритета движения на перекрестке, непредставление приоритета движения пешеходам, что приведет к возникновению дорожно-транспортных происшествий.

Предусматривается, что физическое регулирование скорости движения по УДС на территории Бирского района должно включать в себя следующие меры: дополнительное устройство тротуаров и пешеходных дорожек; ограничение доступа ТС к пешеходным пространствам; устройство приподнятых пешеходных переходов и перекрестков; устройство участков дороги (пешеходных переходов, зон остановок маршрутного транспорта) с разным типом и цветом дорожного покрытия; установка пешеходных ограждений; канализирование движения (разделение потоков автомобилей; разделение встречных потоков осевым барьерным ограждением и разделительной полосой, резервирование избыточной ширины проезжей части, введение зональных ограничений (организация пешеходных зон, жилых зон, школьных зон, зон совмещенного использования транспортом, пешеходами и велосипедистами уличного пространства), применение искусственных неровностей; устройство дублирующих знаков; устройство наружного освещения; искусственное сужение проезжей части дороги; устройство зигзагов, вынуждающих изменять траекторию движения автодорожных ТС; устройство шумовых полос; нанесение горизонтальной и

вертикальной разметки, применение комплексов автоматической фиксации нарушений ПДД и т.д.

В частности, для совершенствования условий движения транспортных средств и пешеходов предполагаются принципиальные предложения по развитию транспортной системы (Таблица 24).

Таблица 24 – Принципиальные предложения по развитию транспортной системы

№ п/п	Принципиальные предложения по развитию	Комплекс мероприятий	Цель предложения
1	Развитие технических средств организации дорожного движения	Обустройство шумовых полос на обочинах автомобильных дорог за границами населенных пунктов	Предотвращение съездов на обочину на автомобильных дорогах
		Устройство светофорных объектов пересечения наиболее загруженных улиц	Разграничение во времени и в пространстве транспортных и пешеходных потоков
		Установка дорожных знаков в соответствии с рекомендациями ГОСТ Р 52289-2004	Информирование участников дорожного движения, обеспечение соблюдения ПДД
		Обеспечение безопасного движения детей образовательным учреждениям	Предотвращение дорожно-транспортного травматизма в районе школ и детских садов
2	Развитие дорожной инфраструктуры	Устройство уширения проезжей части	Разделение потоков, осуществляющих движение прямо и потоков, ожидающих возможности повернуть налево
3	Развитие пешеходной инфраструктуры	Устройство тротуаров	Увеличение доли населения, предпочитающего движение пешком движению на личном автомобиле
4	Совершенствование движения грузового транспорта	Организация стационарных пунктов весового контроля	Предотвращение движения грузовых транспортных средств, с превышением максимальной разрешенной массы
		Организация мест стоянки грузового транспорта	Предотвращение хранения транспортных средств, влекущего за собой ухудшение условий движения

№ п/п	Принципиальные предложения по развитию	Комплекс мероприятий	Цель предложения
		Организация грузового каркаса	Улучшение условий движения, увеличение срока службы дорожного покрытия и улучшение экологической обстановки на дорожной сети, на которой запрещено движения грузового транспорта
5	Развитие парковочного пространства	Обустройство реконструкция уличного внеуличного пространства	и Предотвращение стихийной парковки и создание единого парковочного пространства
		Строительство новых уличных внеуличных парковочных площадок	и Создание дополнительных парковочных мест, необходимых в условиях непрерывного роста автомобилизации
6	Создание системы АСУДД	Установка средств автоматической фото-видео фиксации	Сокращение числа нарушений правил дорожного движения

Представленные направления отражают цели и задачи разработки комплексной схемы организации дорожного движения, и дают максимальный эффект при учете их комплексной и взаимосвязанной реализации.

Укрупненная оценка вариантов проектирования выполнена на основе разработки принципиальных предложений по основным мероприятиям ОДД с анализом жесткого и умеренного вариантов проектирования. Оценка, сравнение и выбор предлагаемого к реализации варианта осуществлялись на основе результатов прогнозирования параметров дорожного движения и сравнения показателей эффективности рассматриваемых вариантов с базовым, за который принято существующее состояние ОДД на территории Бирского района на краткосрочный период без реализации предлагаемых в рамках КСОДД мероприятий. При этом укрупненная оценка вариантов проектирования реализована с учетом реальной ситуации в финансово-бюджетной сфере на местном уровне, высокой экономической и социально-демографической значимости решения проблемы ОДД на территории

Бирского района исходя из потенциально возможных сроков реализации мероприятий.

В связи с этим при разработке КСОДД для Бирского района были разработаны 3 варианта совершенствования условий движения транспорта, различающихся между собой набором мероприятий, и, как следствие, стоимостью и эффективностью их реализации.

Результаты оценки и сравнения вариантов проектирования свидетельствуют о том, что для достижения одинаковых целевых параметров дорожного движения на краткосрочный период по инерционному и динамичному вариантам по сравнению с базовым вариантом базовый вариант является более оправданным и надежным, поскольку более адекватно учитывает существующую ситуацию в финансово-бюджетной сфере муниципального района Бирский район, доступные источники финансирования и размеры капитальных вложений, состав, очередность и сроки реализации мероприятий в соответствии с документами стратегического и территориального планирования.

Инерционный вариант является наименее дорогостоящим. В то же время набор мероприятий данного варианта проектирования оказывает наименьший положительный эффект на условия движения транспорта. В частности, инерционный вариант имеет минимальный эффект на основные показатели дорожного движения, так как мероприятия направлены преимущественно на упорядочивание движения и обеспечение безопасности и комфорта при движении.

В перечень мероприятий для инерционного варианта включены следующие группы мероприятий:

- обустройство дорожной сети дорожными знаками в соответствии с рекомендациями ГОСТ Р 52289-2004;
- обеспечение безопасности движения детей к образовательным учреждениям;
- установка барьерных ограждений;

- строительство новых уличных и внеуличных парковочных площадок.

Базовый вариант является более дорогостоящим по сравнению с инерционным вариантом, при этом положительное влияние на транспортную систему оказывается выше. Такой эффект достигается за счет реализации мероприятий инерционного варианта и дополнительного набора мероприятий, включающего в себя:

- обустройство и реконструкцию уличного и внеуличного парковочного пространства;
- устройство светофорных объектов;
- устройство пешеходных улиц;
- устройство тротуаров;
- установку средств автоматической фото- и видеofиксации нарушений ПДД;
- капитальный ремонт участков УДС;
- обустройство остановок общественного транспорта.

Динамичный вариант является наиболее дорогостоящим из всех предлагаемых вариантов, но реализация мероприятий динамичного варианта оказывает наибольшее положительное влияние на транспортную систему. Достичь наибольшего положительного эффекта возможно при реализации мероприятий базового варианта и дополнительных мероприятий, включая:

- строительство дополнительных уличных и внеуличных парковочных площадок;
- устройство дополнительных тротуаров;
- обустройство дополнительных светофорных объектов;
- дополнительные мероприятия по строительству, реконструкции и капитальному ремонту УДС.

6 Итоговый перечень и очередность реализации мероприятий по организации дорожного движения

Одной из целей реализации КСОДД является комплексный подход к реализации мероприятий. Одной из составных частей комплексного подхода является определение оптимальной очередности мероприятий.

В связи с этим, в настоящей работе была проведена оценка оптимального периода реализации всего комплекса мероприятий выбранного варианта проектирования.

При определении очередности реализации была введена следующая градация:

- краткосрочный период (2019 – 2021 гг.);
- среднесрочный период (2022 – 2026 гг.);
- долгосрочный период (2027 – 2034 гг.).

Период реализации определялся в зависимости от стоимости реализации, срока реализации, влияния на транспортную систему и взаимного влияния мероприятий друг на друга. Перечень мероприятий с определением очередности реализации приведен в таблице 25.

Таблица 25 – Очередность реализации мероприятий на краткосрочный период

№ п/п	Наименование мероприятия	Адресный перечень	Единиц	Период реализации
1	Восстановление разметки и установка недостающих дорожных знаков на организованных парковочных площадках, г. Бирск, Детская поликлиника	Бирский район, г. Бирск	20 м/мест	Краткосрочный период (2020-2022 гг)
2	Восстановление разметки и установка недостающих дорожных знаков на организованных парковочных площадках, г. Бирск, МРИ ФНС России № 35 по РБ	Бирский район, г. Бирск	15 м/мест	Краткосрочный период (2020-2022 гг)
3	Восстановление разметки и установка недостающих дорожных знаков на организованных парковочных площадках, г. Бирск, Октябрьская площадь	Бирский район, г. Бирск	100 м/мест	Краткосрочный период (2020-2022 гг)
4	Восстановление разметки и установка недостающих дорожных знаков на организованных парковочных площадках, г. Бирск, Районная больница	Бирский район, г. Бирск	20 м/мест	Краткосрочный период (2020-2022 гг)
5	Восстановление разметки и установка недостающих дорожных знаков на организованных парковочных площадках, г. Бирск, ул. Мира, 153	Бирский район, г. Бирск	20 м/мест	Краткосрочный период (2020-2022 гг)

№ п/п	Наименование мероприятия	Адресный перечень	Единиц	Период реализации
6	Обеспечение безопасного движения детей к образовательным учреждениям, г. Бирск, с. Пономаревка, ул. Гагарина, д. 11., в районе МАДОУ детский сад № 3 «Дюймовочка» г. Бирска	Бирский район, г. Бирск	1 ед	Краткосрочный период (2020-2022 гг)
7	Обеспечение безопасного движения детей к образовательным учреждениям, г. Бирск, ул. 8 Марта, 26а, в районе МАДОУ детский сад № 7 «Улыбка» г. Бирска	Бирский район, г. Бирск	1 ед	Краткосрочный период (2020-2022 гг)
8	Обеспечение безопасного движения детей к образовательным учреждениям, г. Бирск, ул. Интернациональная, 10, в районе МБОУ Лицей г. Бирска	Бирский район, г. Бирск	1 ед	Краткосрочный период (2020-2022 гг)
9	Обеспечение безопасного движения детей к образовательным учреждениям, г. Бирск, ул. Калинина, 31, в районе МАДОУ детский сад № 1 «Айгуль» г. Бирска	Бирский район, г. Бирск	1 ед	Краткосрочный период (2020-2022 гг)
10	Обеспечение безопасного движения детей к образовательным учреждениям, г. Бирск, ул. Коммунистическая, 88, в районе МАДОУ детский сад № 8 г. Бирска	Бирский район, г. Бирск	1 ед	Краткосрочный период (2020-2022 гг)
11	Обеспечение безопасного движения детей к образовательным учреждениям, г. Бирск, ул. Курбатова, д. 59, в районе МБОУ СОШ № 1 г. Бирска	Бирский район, г. Бирск	1 ед	Краткосрочный период (2020-2022 гг)
12	Обеспечение безопасного движения детей к образовательным учреждениям, г. Бирск, ул. Ленина, 30, в районе МБОУ СОШ № 3 г. Бирска	Бирский район, г. Бирск	1 ед	Краткосрочный период (2020-2022 гг)
13	Обеспечение безопасного движения детей к образовательным учреждениям, г. Бирск, ул. Мира, 124-а, в районе МБОУ СОШ № 4 г. Бирска	Бирский район, г. Бирск	1 ед	Краткосрочный период (2020-2022 гг)
14	Обеспечение безопасного движения детей к образовательным учреждениям, г. Бирск, ул. Овчинникова, № 48, в районе МБОУ СОШ № 9 г. Бирска	Бирский район, г. Бирск	1 ед	Краткосрочный период (2020-2022 гг)
15	Обеспечение безопасного движения детей к образовательным учреждениям, г. Бирск, ул. Пролетарская, дом 140, в районе МБОУ СОШ № 7 г. Бирска	Бирский район, г. Бирск	1 ед	Краткосрочный период (2020-2022 гг)
16	Обеспечение безопасного движения детей к образовательным учреждениям, г. Бирск, ул. Салавата, 21, в районе МАДОУ детский сад №9 «Аленушка» г. Бирска	Бирский район, г. Бирск	1 ед	Краткосрочный период (2020-2022 гг)
17	Обеспечение безопасного движения детей к образовательным учреждениям, с. Бахтыбаево, ул. Ленина, д. 56, в районе МБОУ СОШ с. Бахтыбаево	Бирский район, с. Бахтыбаево	1 ед	Краткосрочный период (2020-2022 гг)
18	Обеспечение безопасного движения детей к образовательным учреждениям, с. Бекмурзино, ул. Молодежная, д.2, в районе Филиал МБОУ СОШ с. Старопетрово в с. Бекмурзино	Бирский район, с. Бекмурзино	1 ед	Краткосрочный период (2020-2022 гг)
19	Обеспечение безопасного движения детей к образовательным учреждениям, с. Верхнелачентау, ул. Тукая, д.15, в районе МКОУ ООШ с. Верхнелачентау	Бирский район, с. Верхнелачентау	1 ед	Краткосрочный период (2020-2022 гг)

№ п/п	Наименование мероприятия	Адресный перечень	Единиц	Период реализации
20	Обеспечение безопасного движения детей к образовательным учреждениям, с. Николаевка, ул. Школьная, д.13, в районе МКОУ СОШ с. Николаевка	Бирский район, с. Николаевка	1 ед	Краткосрочный период (2020-2022 гг)
21	Обеспечение безопасного движения детей к образовательным учреждениям, с. Осиновка, ул. Школьная, д.1, в районе МБОУ СОШ с. Осиновка	Бирский район, с. Осиновка	1 ед	Краткосрочный период (2020-2022 гг)
22	Обеспечение безопасного движения детей к образовательным учреждениям, с. Силантьevo, ул. Интернациональная, д. 18, в районе МБОУ СОШ с. Силантьevo	Бирский район, с. Силантьevo	1 ед	Краткосрочный период (2020-2022 гг)
23	Обеспечение безопасного движения детей к образовательным учреждениям, с. Старопетрово, ул. Кооперативная 21а, в районе МБОУ СОШ с. Старопетрово	Бирский район, с. Старопетрово	1 ед	Краткосрочный период (2020-2022 гг)
24	Обеспечение безопасного движения детей к образовательным учреждениям, с. Чишма, Тракторная, 6, в районе МБОУ СОШ с. Чишма	Бирский район, с. Чишма	1 ед	Краткосрочный период (2020-2022 гг)
25	Обеспечение безопасного движения детей к образовательным учреждениям, с. Угузев, ул. Коммунистическая, д.33-б, в районе МКОУ ООШ с. Угузев	Бирский район, с. Угузев	1 ед	Краткосрочный период (2020-2022 гг)
26	Обустройство дорожными знаками в соответствии с рекомендациями ГОСТ-Р 52289-2004, Бирский район	Бирский район	75 ед	Краткосрочный период (2020-2022 гг)
27	Ремонт автомобильной дороги Уфа - Бирск - Янаул на участке км 114+000-км 115+290	Бирский район	1,29 км	Краткосрочный период (2020-2022 гг)
28	Ремонт автомобильной дороги Уфа - Бирск - Янаул на участке км 96,5 - км 98,3	Бирский район	1,8 км	Краткосрочный период (2020-2022 гг)
29	Ремонт автомобильной дороги Уфа - Бирск - Янаул на участке км 98+300 -км 99+680	Бирский район	1,38 км	Краткосрочный период (2020-2022 гг)
30	Восстановление разметки и установка недостающих дорожных знаков на организованных парковочных площадках, г. Бирск, МФЦ	Бирский район, г. Бирск	15 м/мест	Краткосрочный период (2020-2022 гг)
31	Восстановление разметки и установка недостающих дорожных знаков на организованных парковочных площадках, г. Бирск, ул. Интернациональная, «180 кв. Монетка»	Бирский район, г. Бирск	70 м/мест	Краткосрочный период (2020-2022 гг)
32	Восстановление разметки и установка недостающих дорожных знаков на организованных парковочных площадках, г. Бирск, ул. Интернациональная, «Кинотеатр Аврора»	Бирский район, г. Бирск	50 м/мест	Краткосрочный период (2020-2022 гг)
33	Восстановление разметки и установка недостающих дорожных знаков на организованных парковочных площадках, г. Бирск, ул. К.Маркса, «Берендей»	Бирский район, г. Бирск	5 м/мест	Краткосрочный период (2020-2022 гг)
34	Восстановление разметки и установка недостающих дорожных знаков на организованных парковочных площадках, г. Бирск, ул. Корочкина, «Общежитие Кооперативного техникума»	Бирский район, г. Бирск	15 м/мест	Краткосрочный период (2020-2022 гг)

№ п/п	Наименование мероприятия	Адресный перечень	Единиц	Период реализации
35	Восстановление разметки и установка недостающих дорожных знаков на организованных парковочных площадках, г. Бирск, ул. Лермонтова, «Умником»	Бирский район, г. Бирск	20 м/мест	Краткосрочный период (2020-2022 гг)
36	Восстановление разметки и установка недостающих дорожных знаков на организованных парковочных площадках, г. Бирск, ул. Мира, «Гипермаркет Магнит»	Бирский район, г. Бирск	100 м/мест	Краткосрочный период (2020-2022 гг)
37	Восстановление разметки и установка недостающих дорожных знаков на организованных парковочных площадках, г. Бирск, ул. Мира, «СтройБирск»	Бирский район, г. Бирск	30 м/мест	Краткосрочный период (2020-2022 гг)
38	Восстановление разметки и установка недостающих дорожных знаков на организованных парковочных площадках, г. Бирск, ул. Советская, ФОК	Бирский район, г. Бирск	30 м/мест	Краткосрочный период (2020-2022 гг)
39	Обеспечение безопасного движения детей к образовательным учреждениям, г. Бирск, ул. 8 Марта 14б, в районе МАДОУ детский сад №10 «Огонек» г. Бирска	Бирский район, г. Бирск	1 ед	Краткосрочный период (2020-2022 гг)
40	Обеспечение безопасного движения детей к образовательным учреждениям, г. Бирск, ул. Вострецова, 33, в районе МБДОУ детский сад №17 «Теремок» г. Бирска	Бирский район, г. Бирск	1 ед	Краткосрочный период (2020-2022 гг)
41	Обеспечение безопасного движения детей к образовательным учреждениям, г. Бирск, ул. Интернациональная, 112а, в районе МАДОУ детский сад №12 «Рябинушка» г. Бирска	Бирский район, г. Бирск	1 ед	Краткосрочный период (2020-2022 гг)
42	Обеспечение безопасного движения детей к образовательным учреждениям, г. Бирск, ул. Интернациональная, 14а, в районе МБДОУ детский сад №13 «Звездочка» г. Бирска	Бирский район, г. Бирск	1 ед	Краткосрочный период (2020-2022 гг)
43	Обеспечение безопасного движения детей к образовательным учреждениям, г. Бирск, ул. Интернациональная, д.114 А, в районе МАДОУ детский сад №15 «Родничок» г. Бирска	Бирский район, г. Бирск	1 ед	Краткосрочный период (2020-2022 гг)
44	Обеспечение безопасного движения детей к образовательным учреждениям, г. Бирск, ул. Интернациональная, д.120Г, в районе МАДОУ детский сад №16 «Ромашка» г. Бирска	Бирский район, г. Бирск	1 ед	Краткосрочный период (2020-2022 гг)
45	Обеспечение безопасного движения детей к образовательным учреждениям, г. Бирск, ул. Коммунистическая, 54, в районе МАУДО ЦДТ «Радуга»	Бирский район, г. Бирск	1 ед	Краткосрочный период (2020-2022 гг)
46	Обеспечение безопасного движения детей к образовательным учреждениям, г. Бирск, ул. Ленина, 17, в районе МАУДО ДООЦТЭ и О «Вояж»	Бирский район, г. Бирск	1 ед	Краткосрочный период (2020-2022 гг)
47	Обеспечение безопасного движения детей к образовательным учреждениям, г. Бирск, ул. Ленина, 58, в районе МАДОУ детский сад №11 «Солнышко» г. Бирска	Бирский район, г. Бирск	1 ед	Краткосрочный период (2020-2022 гг)
48	Обеспечение безопасного движения детей к образовательным учреждениям, г. Бирск, ул. Мира, 116А, в районе МАУДО ДЮСШ «Юность»	Бирский район, г. Бирск	1 ед	Краткосрочный период (2020-2022 гг)

№ п/п	Наименование мероприятия	Адресный перечень	Единиц	Период реализации
49	Обеспечение безопасного движения детей к образовательным учреждениям, г. Бирск, ул. Нелидова, д.8, в районе МАДОУ детский сад №14 «Ласточка» г. Бирска	Бирский район, г. Бирск	1 ед	Краткосрочный период (2020-2022 гг)
50	Обустройство тротуаров, с. Бахтыбаево, ул. Матросова	Бирский район, с. Бахтыбаево	1,30 км	Краткосрочный период (2020-2022 гг)
51	Реконструкция а/д "Питяково - Мансурово"	Бирский район	9,4 км	Краткосрочный период (2020-2022 гг)
52	Ремонт автомобильной дороги Бирск - Новодесяткино - Чирша-Тартыш на участке км 8+400 - км 9+700	Бирский район	1,3 км	Краткосрочный период (2020-2022 гг)
53	Ремонт автомобильной дороги Новодесяткино - Тартышево - М-7 "Волга" на участке км 1+500 - км 3+300	Бирский район	1,8 км	Краткосрочный период (2020-2022 гг)
54	Ремонт автомобильной дороги Уфа - Бирск - Янаул на участке км 98+300 -км 99+680	Бирский район	1,38 км	Краткосрочный период (2020-2022 гг)
55	Строительство а/д "Вязовский - Самосадка - Улеево - граница Бирского района", с организацией объезда населенных пунктов	Бирский район	14,0 км	Краткосрочный период (2020-2022 гг)
56	Строительство участка дороги от а/д "Уфа - Янаул" до с. Осиновка	Бирский район	4,0 км	Краткосрочный период (2020-2022 гг)
57	Обустройство тротуаров, г. Бирск, ул. Интернациональная, от ул. Мичурина до ул. Коммунаров	Бирский район, г. Бирск	1,71 км	Краткосрочный период (2020-2022 гг)
58	Обустройство тротуаров, г. Бирск, ул. Коммунистическая, от ул. Хаханьяна до ул. Кирова	Бирский район, г. Бирск	0,91 км	Краткосрочный период (2020-2022 гг)
59	Обустройство тротуаров, г. Бирск, ул. Лермонтова, от ул. 2-я Пятилетка до ул. Гагарина	Бирский район, г. Бирск	0,62 км	Краткосрочный период (2020-2022 гг)
60	Обустройство тротуаров, г. Бирск, ул. Лермонтова, от ул. Интернациональная до ул. Худайбердина	Бирский район, г. Бирск	0,42 км	Краткосрочный период (2020-2022 гг)
61	Ремонт автомобильной дороги Бирск - Новодесяткино - Чирша-Тартыш на участке км 27+400 - км 28+100	Бирский район	0,7 км	Краткосрочный период (2020-2022 гг)
62	Ремонт автомобильной дороги Бирск - Новодесяткино - Чирша-Тартыш на участке км 8+400 - км 9+700	Бирский район	1,3 км	Краткосрочный период (2020-2022 гг)
63	Ремонт автомобильной дороги Новодесяткино - Тартышево - М-7 "Волга" на участке км 1+500 - км 3+300	Бирский район	1,8 км	Краткосрочный период (2020-2022 гг)
64	Строительство новых уличных и внеуличных парковочных площадок, г. Бирск, ул. Кирова, д. 31	Бирский район, г. Бирск	10 м/мест	Краткосрочный период (2020-2022 гг)
65	Строительство новых уличных и внеуличных парковочных площадок, г. Бирск, ул. Мичурина, д. 59	Бирский район, г. Бирск	10 м/мест	Краткосрочный период (2020-2022 гг)
66	Строительство новых уличных и внеуличных парковочных площадок, г. Бирск, ул. Фрунзе, д. 1	Бирский район, г. Бирск	10 м/мест	Краткосрочный период (2020-2022 гг)
67	Капитальный ремонт улично-дорожной сети, с. Бахтыбаево, ул. Больничная	Бирский район, с. Бахтыбаево	0,52 км	Среднесрочный период (2023-2026 гг)
68	Капитальный ремонт улично-дорожной сети, с. Бахтыбаево, ул. Ленина	Бирский район, с. Бахтыбаево	0,57 км	Среднесрочный период (2023-2026 гг)

№ п/п	Наименование мероприятия	Адресный перечень	Единиц	Период реализации
69	Капитальный ремонт улично-дорожной сети, с. Бахтыбаево, ул. Матросова	Бирский район, с. Бахтыбаево	1,43 км	Среднесрочный период (2023-2026 гг)
70	Капитальный ремонт улично-дорожной сети, с. Калининники, ул. Набережная	Бирский район, с. Калининники	0,81 км	Среднесрочный период (2023-2026 гг)
71	Капитальный ремонт улично-дорожной сети, с. Калининники, ул. Центральная	Бирский район, с. Калининники	0,62 км	Среднесрочный период (2023-2026 гг)
72	Капитальный ремонт улично-дорожной сети, с. Старобазаново, ул. Комарова	Бирский район, с. Старобазаново	0,54 км	Среднесрочный период (2023-2026 гг)
73	Капитальный ремонт улично-дорожной сети, с. Старобурново, ул. Советская	Бирский район, с. Старобурново	0,57 км	Среднесрочный период (2023-2026 гг)
74	Капитальный ремонт улично-дорожной сети, с. Чишма, ул. Мира	Бирский район, с. Чишма	0,92 км	Среднесрочный период (2023-2026 гг)
75	Капитальный ремонт улично-дорожной сети, с. Чишма, ул. Молодежная	Бирский район, с. Чишма	0,59 км	Среднесрочный период (2023-2026 гг)
76	Обустройство остановки общественного транспорта, а/д "Новодесяткино - Тартышево - а/д М7 "Волга", км 5+273 (с. Чишмы)	Бирский район, с. Чишмы	1 ед	Среднесрочный период (2023-2026 гг)
77	Обустройство остановки общественного транспорта, а/д "Уфа - Бирск - Янаул", км 112 (с. Баженово)	Бирский район, с. Баженово	1 ед	Среднесрочный период (2023-2026 гг)
78	Обустройство регулируемого пешеходного перехода, г. Бирск, пересечение ул. Ленина и ул. Интернациональная	Бирский район, г. Бирск	2 ед	Среднесрочный период (2023-2026 гг)
79	Обустройство регулируемого пешеходного перехода, г. Бирск, пересечение ул. Ленина и ул. Советская	Бирский район, г. Бирск	2 ед	Среднесрочный период (2023-2026 гг)
80	Обустройство тротуаров, г. Бирск, ул. Кирова, от ул. Лермонтова до ул. Мира	Бирский район, г. Бирск	1,49 км	Среднесрочный период (2023-2026 гг)
81	Обустройство тротуаров, г. Бирск, ул. Кольцевая, от ул. Интернациональная до ул. Гагарина	Бирский район, г. Бирск	0,69 км	Среднесрочный период (2023-2026 гг)
82	Обустройство тротуаров, г. Бирск, ул. Коммунистическая, от ул. Курбатова до ул. Цюрюпы	Бирский район, г. Бирск	1,36 км	Среднесрочный период (2023-2026 гг)
83	Обустройство тротуаров, г. Бирск, ул. Курбатова, от ул. Коммунистическая до ул. Коммунаров	Бирский район, г. Бирск	0,74 км	Среднесрочный период (2023-2026 гг)
84	Обустройство тротуаров, г. Бирск, ул. Ленина, от ул. Чеверёва до ул. Цюрюпы	Бирский район, г. Бирск	0,53 км	Среднесрочный период (2023-2026 гг)
85	Обустройство тротуаров, г. Бирск, ул. Мира, от дома 157Б до Октябрьского пер.	Бирский район, г. Бирск	2,40 км	Среднесрочный период (2023-2026 гг)
86	Обустройство тротуаров, г. Бирск, ул. Мира, от ул. Советская до ул. Революционная	Бирский район, г. Бирск	0,84 км	Среднесрочный период (2023-2026 гг)
87	Обустройство тротуаров, г. Бирск, ул. Чеверёва, от ул. Гоголя до ул. Давлетшиной	Бирский район, г. Бирск	2,91 км	Среднесрочный период (2023-2026 гг)
88	Обустройство тротуаров, с. Бахтыбаево, ул. Больничная	Бирский район, с. Бахтыбаево	0,52 км	Среднесрочный период (2023-2026 гг)
89	Обустройство тротуаров, с. Бахтыбаево, ул. Ленина	Бирский район, с. Бахтыбаево	0,85 км	Среднесрочный период (2023-2026 гг)
90	Обустройство тротуаров, с. Печенкино, ул. Советская	Бирский район, с. Печенкино	1,10 км	Среднесрочный период (2023-2026 гг)

№ п/п	Наименование мероприятия	Адресный перечень	Единиц	Период реализации
91	Обустройство тротуаров, с. Старобурново, ул. Советская	Бирский район, с. Старобурново	0,87 км	Среднесрочный период (2023-2026 гг)
92	Организация пешеходной зоны общегородского значения, г. Бирск, ул. Ленина (от ул. Курбатова до Октябрьской пл.)	Бирский район, г. Бирск	0,69 км	Среднесрочный период (2023-2026 гг)
93	Реконструкция а/д "Старобиктимирово - Луч - Печенкино"	Бирский район	14,8 км	Среднесрочный период (2023-2026 гг)
94	Реконструкция автомобильной дороги Уфа - Бирск - Янаул на участке км 73+900 - км 86+253	Бирский район	12,353 км	Среднесрочный период (2023-2026 гг)
95	Ремонт покрытия проезжей части а/д Бирск - Питяково на участке км 10+500 - км 12+500	Бирский район	2,0 км	Среднесрочный период (2023-2026 гг)
96	Строительство новых уличных и внеуличных парковочных площадок, г. Бирск, ул. Красноармейская, д. 5	Бирский район, г. Бирск	10 м/мест	Среднесрочный период (2023-2026 гг)
97	Строительство новых уличных и внеуличных парковочных площадок, г. Бирск, ул. Курбатова, д. 59-63	Бирский район, г. Бирск	10 м/мест	Среднесрочный период (2023-2026 гг)
98	Строительство новых уличных и внеуличных парковочных площадок, г. Бирск, ул. Мира, д. 137-139	Бирский район, г. Бирск	10 м/мест	Среднесрочный период (2023-2026 гг)
99	Строительство новых уличных и внеуличных парковочных площадок, г. Бирск, ул. Цюрупы, д. 58	Бирский район, г. Бирск	10 м/мест	Среднесрочный период (2023-2026 гг)
100	Строительство новых уличных и внеуличных парковочных площадок, с. Бахтыбаево, ул. Панфилова, д. 17-19	Бирский район, с. Бахтыбаево	5 м/мест	Среднесрочный период (2023-2026 гг)
101	Строительство новых уличных и внеуличных парковочных площадок, с. Старобурново, Школьная ул, д. 6	Бирский район, с. Старобурново	5 м/мест	Среднесрочный период (2023-2026 гг)
102	Строительство новых уличных и внеуличных парковочных площадок, с. Суслово, Школьная ул., д. 14	Бирский район, с. Суслово	5 м/мест	Среднесрочный период (2023-2026 гг)
103	Строительство новых уличных и внеуличных парковочных площадок, с. Чишма, Тракторная ул., д. 4	Бирский район, с. Чишма	5 м/мест	Среднесрочный период (2023-2026 гг)
104	строительство остановки общественного транспорта с заездными карманами, а/д "Новодесяткино - Тартышево - а/д М7 "Волга", км 6 (с. Тартышево)	Бирский район, с. Тартышево	1 ед	Среднесрочный период (2023-2026 гг)
105	Установка барьерного ограждения, а/д "Бирск - Новодесяткино - Чирша - Тартыш", км 1,1-37,5	Бирский район	816 м	Среднесрочный период (2023-2026 гг)
106	Установка барьерного ограждения, а/д "Бирск - Тастуба - Сатка", км 0-5,6	Бирский район	328 м	Среднесрочный период (2023-2026 гг)
107	Установка барьерного ограждения, а/д "Новодесяткино - Тартышево - а/д М-7 "Волга", км 0 - 14,8	Бирский район	457 м	Среднесрочный период (2023-2026 гг)
108	Установка барьерного ограждения, а/д "Уфа - Бирск - Янаул", км 73,9-115,3	Бирский район	1384 м	Среднесрочный период (2023-2026 гг)
109	Установка дорожных знаков в соответствии с рекомендациями ГОСТ-Р 52289-2006, а/д "Бирск - Тастуба - Сатка", км 0-5,6	Бирский район	8 ед	Среднесрочный период (2023-2026 гг)
110	Установка дорожных знаков в соответствии с рекомендациями ГОСТ-Р 52289-2007, а/д "Уфа - Бирск - Янаул", км 73,9-115,3	Бирский район	40 ед	Среднесрочный период (2023-2026 гг)

№ п/п	Наименование мероприятия	Адресный перечень	Единиц	Период реализации
111	Установка дорожных знаков в соответствии с рекомендациями ГОСТ-Р 52289-2008, а/д "Бирск - Новодесяткино - Чирша - Тартыш", км 1,1-37,5	Бирский район	22 ед	Среднесрочный период (2023-2026 гг)
112	Установка дорожных знаков в соответствии с рекомендациями ГОСТ-Р 52289-2009, а/д "Новодесяткино - Тартышево - а/д М-7 "Волга", км 0 - 14,8	Бирский район	18 ед	Среднесрочный период (2023-2026 гг)
113	Обустройство регулируемого пешеходного перехода, с. Баженово, пересечение ул. 60 лет Октября, а/д "Уфа - Бирск - Янаул " и а/д "Бирск - Тастуба - Сатка"	Бирский район, с. Баженово	3 ед	Долгосрочный период (2027-2034 гг)
114	Обустройство регулируемого пешеходного перехода, с. Новобурново, пересечение ул. Мира и Советской ул.	Бирский район, с. Новобурново	4 ед	Долгосрочный период (2027-2034 гг)
115	Обустройство светофорного объекта, с. Баженово, пересечение ул. 60 лет Октября, а/д "Уфа - Бирск - Янаул " и а/д "Бирск - Тастуба - Сатка"	Бирский район, с. Баженово	4 ед	Долгосрочный период (2027-2034 гг)
116	Обустройство светофорного объекта, с. Новобурново, пересечение ул. Мира и Советской ул.	Бирский район, с. Новобурново	4 ед	Долгосрочный период (2027-2034 гг)
117	Обустройство тротуаров, г. Бирск, ул. Гагарина, от дома 111 до ул. Луговая	Бирский район, г. Бирск	1,87 км	Долгосрочный период (2027-2034 гг)
118	Обустройство тротуаров, г. Бирск, ул. Карла Маркса, от ул. Мира до ул. Юбилейная	Бирский район, г. Бирск	1,71 км	Долгосрочный период (2027-2034 гг)
119	Обустройство тротуаров, г. Бирск, ул. Красноармейская, от ул. Кирова до ул. Цюрупы	Бирский район, г. Бирск	1,33 км	Долгосрочный период (2027-2034 гг)
120	Обустройство тротуаров, г. Бирск, ул. Пролетарская, от дома 131 до ул. Крупской	Бирский район, г. Бирск	2,24 км	Долгосрочный период (2027-2034 гг)
121	Обустройство тротуаров, г. Бирск, ул. Советская, от ул. Ленина до ул. Коммунаров	Бирский район, г. Бирск	0,85 км	Долгосрочный период (2027-2034 гг)
122	Обустройство тротуаров, г. Бирск, ул. Цюрупы, от ул. Уральская до ул. Ак-Идель	Бирский район, г. Бирск	2,65 км	Долгосрочный период (2027-2034 гг)
123	Обустройство тротуаров, с. Калинники, ул. Калинина	Бирский район, с. Калинники	1,45 км	Долгосрочный период (2027-2034 гг)
124	Обустройство тротуаров, с. Калинники, ул. Набережная	Бирский район, с. Калинники	0,81 км	Долгосрочный период (2027-2034 гг)
125	Обустройство тротуаров, с. Калинники, ул. Центральная	Бирский район, с. Калинники	0,62 км	Долгосрочный период (2027-2034 гг)
126	Обустройство тротуаров, с. Питяково, ул. Дегтярева	Бирский район, с. Питяково	1,18 км	Долгосрочный период (2027-2034 гг)
127	Обустройство тротуаров, с. Питяково, ул. Мира	Бирский район, с. Питяково	1,21 км	Долгосрочный период (2027-2034 гг)
128	Обустройство тротуаров, с. Питяково, ул. Центральная	Бирский район, с. Питяково	1,02 км	Долгосрочный период (2027-2034 гг)
129	Обустройство тротуаров, с. Старобазаново, ул. Комарова	Бирский район, с. Старобазаново	1,04 км	Долгосрочный период (2027-2034 гг)
130	Обустройство тротуаров, с. Старобазаново, ул. Попова	Бирский район, с. Старобазаново	1,40 км	Долгосрочный период (2027-2034 гг)
131	Обустройство тротуаров, с. Старобурново, ул. Тополиная	Бирский район, с. Старобурново	0,46 км	Долгосрочный период (2027-2034 гг)

№ п/п	Наименование мероприятия	Адресный перечень	Единиц	Период реализации
132	Обустройство тротуаров, с. Старобурново, ул. Школьная	Бирский район, с. Старобурново	0,97 км	Долгосрочный период (2027-2034 гг)
133	Обустройство тротуаров, с. Суслово, ул. 50 лет Октября	Бирский район, с. Суслово	0,28 км	Долгосрочный период (2027-2034 гг)
134	Обустройство тротуаров, с. Суслово, ул. Центральная	Бирский район, с. Суслово	1,31 км	Долгосрочный период (2027-2034 гг)
135	Обустройство тротуаров, с. Суслово, ул. Школьная	Бирский район, с. Суслово	0,31 км	Долгосрочный период (2027-2034 гг)
136	Обустройство тротуаров, с. Чишма, ул. Мира	Бирский район, с. Чишма	1,42 км	Долгосрочный период (2027-2034 гг)
137	Обустройство тротуаров, с. Чишма, ул. Молодежная	Бирский район, с. Чишма	0,59 км	Долгосрочный период (2027-2034 гг)
138	Обустройство тротуаров, с. Чишма, ул. Революционная	Бирский район, с. Чишма	0,70 км	Долгосрочный период (2027-2034 гг)
139	Обустройство тротуаров, с. Чишма, ул. Тракторная	Бирский район, с. Чишма	0,61 км	Долгосрочный период (2027-2034 гг)

7 Оценка объемов и источников финансирования мероприятий по организации дорожного движения

Для обеспечения эффективной системы организации дорожного движения, устойчивых транспортных связей и создания комфортных условий жизнедеятельности населения на территории Бирского района, сформирована программа мероприятий КСОДД, взаимоувязанных с документами стратегического и территориального планирования и документами планировки территорий с укрупненным расчетом стоимости каждого мероприятия и указанием сроков их реализации до 2021 г.

Оценка объемов финансирования проектно-изыскательских и строительно-монтажных работ в рамках мероприятий выбранного сценария КСОДД выполняется на основании:

- укрупненных нормативных цен строительства НЦС 81-02-08-2017 (Сборник №08. Автомобильные дороги), утвержденных Приказом Министерства строительства и жилищно-коммунального хозяйства Российской Федерации от 03.06.2017 г. №948/пр.,

- укрупненных нормативных цен строительства НЦС 81-02-09-2017 (Сборник №09. Мосты и путепроводы), утвержденных Приказом Министерства строительства и жилищно-коммунального хозяйства Российской Федерации от 28.06.2017 г. №933/пр.,

- укрупненных нормативных цен строительства НЦС 81-02-16-2017 (Сборник №16. Малые архитектурные формы), утвержденных Приказом Министерства строительства и жилищно-коммунального хозяйства Российской Федерации от 13.06.2017 г. №874/пр.,

- стоимости объектов аналогов или рыночной стоимости.

В состав экономического окружения проекта реализации КСОДД включены:

- индексы потребительских цен по данным Министерства экономического развития Российской Федерации (1,04 для каждого года прогнозного периода).

Таблица 26 – Программа мероприятий по реализации КСОДД на территории Бирского района

№ п/п	Наименование мероприятия	Адресный перечень	Единиц	Сроки реализации, гг.	Источники финансирования	Тыс. рублей						
						2020	2021	2022	2023-2026	2027-2034		
1	2	3	4	5	6	7	8	9	10	11		
	Восстановление разметки и установка недостающих дорожных знаков на организованных парковочных площадках, г. Бирск, Детская поликлиника	Бирский район, г. Бирск	20 м/мест	2020	Местный бюджет	34,90						
	Восстановление разметки и установка недостающих дорожных знаков на организованных парковочных площадках, г. Бирск, МРИ ФНС России № 35 по РБ	Бирский район, г. Бирск	15 м/мест	2020	Местный бюджет	26,20						
	Восстановление разметки и установка недостающих дорожных знаков на организованных парковочных площадках, г. Бирск, МФЦ	Бирский район, г. Бирск	15 м/мест	2021	Местный бюджет		26,20					
	Восстановление разметки и установка недостающих дорожных знаков на организованных парковочных площадках, г. Бирск, Октябрьская площадь	Бирский район, г. Бирск	100 м/мест	2020	Местный бюджет	174,50						
					Всего	39 392,60	806 389,50	40 085,20	1 373 185,07	71 875,00		
					Федеральный бюджет	0,00	0,00	0,00	0,00	0,00		
					Региональный бюджет	29 842,00	32 000,00	29 842,00	72 490,26	3 200,00		
					Местный бюджет	9 550,60	8 715,50	9 150,00	57 060,00	68 675,00		
					Внебюджетные источники	0,00	765 674,00	1 093,20	1 243 634,81	0,00		

№ п/п	Наименование мероприятия	Адресный перечень	Единиц	Сроки реализации, гг.	Источники финансирования	Тыс. рублей					
						2020	2021	2022	2023-2026	2027-2034	
						7	8	9	10	11	
1	2	3	4	5	6	7	8	9	10	11	
	Восстановление разметки и установка недостающих дорожных знаков на организованных парковочных площадках, г. Бирск, Районная больница	Бирский район, г. Бирск	20 м/мест	2020	Местный бюджет	34,90					
	Восстановление разметки и установка недостающих дорожных знаков на организованных парковочных площадках, г. Бирск, ул. Интернациональная, «180 кв. Монетка»	Бирский район, г. Бирск	70 м/мест	2021	Местный бюджет	122,20					
	Восстановление разметки и установка недостающих дорожных знаков на организованных парковочных площадках, г. Бирск, ул. Интернациональная, «Кинотеатр Аврора»	Бирский район, г. Бирск	50 м/мест	2021	Местный бюджет		87,30				
	Восстановление разметки и установка недостающих дорожных знаков на организованных парковочных площадках, г. Бирск, ул. К.Маркса, «Берендей»	Бирский район, г. Бирск	5 м/мест	2021	Местный бюджет		8,70				
5					Всего	39 392,60	806 389,50	40 085,20	1 373 185,07	71 875,00	
					Федеральный бюджет	0,00	0,00	0,00	0,00	0,00	
					Региональный бюджет	29 842,00	32 000,00	29 842,00	72 490,26	3 200,00	
					Местный бюджет	9 550,60	8 715,50	9 150,00	57 060,00	68 675,00	
					Внебюджетные источники	0,00	765 674,00	1 093,20	1 243 634,81	0,00	

№ п/п	Наименование мероприятия	Адресный перечень	Единиц	Сроки реализации, гг.	Источники финансирования	Тыс. рублей					
						2020	2021	2022	2023-2026	2027-2034	
						Всего	806 389,50	40 085,20	1 373 185,07	71 875,00	
					Федеральный бюджет	0,00	0,00	0,00	0,00	0,00	
					Региональный бюджет	29 842,00	32 000,00	29 842,00	72 490,26	3 200,00	
					Местный бюджет	9 550,60	8 715,50	9 150,00	57 060,00	68 675,00	
					Внебюджетные источники	0,00	765 674,00	1 093,20	1 243 634,81	0,00	
1	2	3	4	5	6	7	8	9	10	11	
9	Восстановление разметки и установка недостающих дорожных знаков на организованных парковочных площадках, г. Бирск, ул. Корочкина, «Общежитие Кооперативного техникума»	Бирский район, г. Бирск	15 м/мест	2021	Местный бюджет		26,20				
10	Восстановление разметки и установка недостающих дорожных знаков на организованных парковочных площадках, г. Бирск, ул. Лермонтова, «Умником»	Бирский район, г. Бирск	20 м/мест	2021	Местный бюджет		34,90				
11	Восстановление разметки и установка недостающих дорожных знаков на организованных парковочных площадках, г. Бирск, ул. Мира, «Гипермаркет Магнит»	Бирский район, г. Бирск	100 м/мест	2021	Местный бюджет		174,50				
12	Восстановление разметки и установка недостающих дорожных знаков на организованных парковочных площадках, г. Бирск, ул. Мира, «СтройБирск»	Бирский район, г. Бирск	30 м/мест	2021	Местный бюджет		52,40				

№ п/п	Наименование мероприятия	Адресный перечень	Единиц	Сроки реализации, гг.	Источники финансирования	Тыс. рублей					
						2020	2021	2022	2023-2026	2027-2034	
1	2	3	4	5	6	7	8	9	10	11	
	Восстановление разметки и установка недостающих дорожных знаков на организованных парковочных площадках, г. Бирск, ул. Мира, 153	Бирский район, г. Бирск	20 м/мест	2020	Местный бюджет	34,90					
13	Восстановление разметки и установка недостающих дорожных знаков на организованных парковочных площадках, г. Бирск, ул. Мира, 153	Бирский район, г. Бирск	20 м/мест	2020	Местный бюджет	34,90					
14	Восстановление разметки и установка недостающих дорожных знаков на организованных парковочных площадках, г. Бирск, ул. Советская, ФОК	Бирский район, г. Бирск	30 м/мест	2021	Местный бюджет	52,40					
15	Капитальный ремонт улично-дорожной сети, с. Бахтыбаево, ул. Больничная	Бирский район, с. Бахтыбаево	0,52 км	2023	Местный бюджет				1 560,00		
16	Капитальный ремонт улично-дорожной сети, с. Бахтыбаево, ул. Ленина	Бирский район, с. Бахтыбаево	0,57 км	2023	Местный бюджет				1 710,00		
17	Капитальный ремонт улично-дорожной сети, с. Бахтыбаево, ул. Матросова	Бирский район, с. Бахтыбаево	1,43 км	2023	Местный бюджет				4 290,00		
18	Капитальный ремонт улично-дорожной сети, с. Калинин, ул. Набережная	Бирский район, с. Калинин	0,81 км	2024	Местный бюджет				2 430,00		
19	Капитальный ремонт улично-дорожной сети, с. Калинин, ул. Центральная	Бирский район, с. Калинин	0,62 км	2024	Местный бюджет				1 860,00		
20	Капитальный ремонт улично-дорожной сети, с. Старобазаново	Бирский район, с. Старобазаново	0,54 км	2025	Местный бюджет				1 620,00		

№ п/п	Наименование мероприятия	Адресный перечень	Единиц	Сроки реализации, гг.	Источники финансирования	Тыс. рублей					
						2020	2021	2022	2023-2026	2027-2034	
1	2 Старобазаново, ул. Комарова	3	4	5	6	7	8	9	10	11	
	Капитальный ремонт улично-дорожной сети, с. Старобурново, ул. Советская	Бирский район, с. Старобурново	0,57 км	2024	Местный бюджет				1 710,00		
22	Капитальный ремонт улично-дорожной сети, с. Чишма, ул. Мира	Бирский район, с. Чишма	0,92 км	2025	Местный бюджет				2 760,00		
23	Капитальный ремонт улично-дорожной сети, с. Чишма, ул. Молодежная	Бирский район, с. Чишма	0,59 км	2025	Местный бюджет				1 770,00		
24	Обеспечение безопасного движения детей к образовательным учреждениям, г. Бирск, с. Пономаревка, ул. Гагарина, д. 11., в районе МАДОУ детский сад № 3 «Двоймочка» г. Бирска	Бирский район, г. Бирск	1 ед	2020	Местный бюджет	443,70					
25	Обеспечение безопасного движения детей к образовательным учреждениям, г. Бирск, ул. 8 Марта 14б, в районе МАДОУ детский сад №10 «Огонек» г. Бирска	Бирский район, г. Бирск	1 ед	2021	Местный бюджет		443,70				

№ п/п	Наименование мероприятия	Адресный перечень	Единиц реализации, гг.	Сроки реализации, гг.	Источники финансирования	Тыс. рублей					
						2020	2021	2022	2023-2026	2027-2034	
1	2	3	4	5	6	7	8	9	10	11	
	Обеспечение безопасного движения детей к образовательным учреждениям, г. Бирск, ул. 8 Марта, 26а, в районе МАДОУ детский сад №7 «Улыбка» г. Бирска	Бирский район, г. Бирск	1 ед	2020	Местный бюджет	443,70					
26	Обеспечение безопасного движения детей к образовательным учреждениям, г. Бирск, ул. Вострелова, 33, в районе МБДОУ детский сад №17 «Теремок» г. Бирска	Бирский район, г. Бирск	1 ед	2021	Местный бюджет		443,70				
27	Обеспечение безопасного движения детей к образовательным учреждениям, г. Бирск, ул. Интернациональная, 10, в районе МБОУ Лицей г. Бирска	Бирский район, г. Бирск	1 ед	2020	Местный бюджет	443,70					
28	Обеспечение безопасного движения детей к образовательным учреждениям, г. Бирск, ул. Интернациональная, 112а, в районе МАДОУ детский сад №12 «Рябинушка» г. Бирска	Бирский район, г. Бирск	1 ед	2021	Местный бюджет		443,70				
29											

№ п/п	Наименование мероприятия	Адресный перечень	Единиц	Сроки реализации, гг.	Источники финансирования	Тыс. рублей					
						2020	2021	2022	2023-2026	2027-2034	
1	2	3	4	5	6	7	8	9	10	11	
	Обеспечение безопасного движения детей к образовательным учреждениям, г. Бирск, ул. Интернациональная, 14а, в районе МБДОУ детский сад №13 «Звездочка» г. Бирска	Бирский район, г. Бирск	1 ед	2021	Местный бюджет		443,70				
30	Обеспечение безопасного движения детей к образовательным учреждениям, г. Бирск, ул. Интернациональная, д.114 А, в районе МАДОУ детский сад №15 «Родничок» г. Бирска	Бирский район, г. Бирск	1 ед	2021	Местный бюджет		443,70				
31	Обеспечение безопасного движения детей к образовательным учреждениям, г. Бирск, ул. Интернациональная, д.120Г, в районе МАДОУ детский сад №16 «Ромашка» г. Бирска	Бирский район, г. Бирск	1 ед	2021	Местный бюджет		443,70				
32	Обеспечение безопасного движения детей к образовательным учреждениям, г. Бирск, ул. Калинина,31, в районе МАДОУ детский сад №1	Бирский район, г. Бирск	1 ед	2020	Местный бюджет	443,70					
33											

№ п/п	Наименование мероприятия	Адресный перечень	Единиц	Сроки реализации, гг.	Источники финансирования	Тыс. рублей					
						2020	2021	2022	2023-2026	2027-2034	
1	2	3	4	5	6	7	8	9	10	11	
	«Айгуль» г. Бирска										
34	Обеспечение безопасного движения детей к образовательным учреждениям, г. Бирск, ул. Коммунистическая, 54, в районе МАУДО ЦДТ «Радуга»	Бирский район, г. Бирск	1 ед	2021	Местный бюджет		443,70				
35	Обеспечение безопасного движения детей к образовательным учреждениям, г. Бирск, ул. Коммунистическая, 88, в районе МАУДО детский сад № 8 г. Бирска	Бирский район, г. Бирск	1 ед	2020	Местный бюджет	443,70					
36	Обеспечение безопасного движения детей к образовательным учреждениям, г. Бирск, ул. Курбатова, д. 59, в районе МБОУ СОШ № 1 г. Бирска	Бирский район, г. Бирск	1 ед	2020	Местный бюджет	443,70					
37	Обеспечение безопасного движения детей к образовательным учреждениям, г. Бирск, ул. Ленина, 17, в районе МАУДО ДООЦТЭ и О	Бирский район, г. Бирск	1 ед	2021	Местный бюджет		443,70				

№ п/п	Наименование мероприятия	Адресный перечень	Единиц	Сроки реализации, гг.	Источники финансирования	Тыс. рублей						
						2020	2021	2022	2023-2026	2027-2034		
1	2	3	4	5	6	7	8	9	10	11		
	«Вояж»											
38	Обеспечение безопасного движения детей к образовательным учреждениям, г. Бирск, ул. Ленина, 30, в районе МБОУ СОШ № 3 г. Бирска	Бирский район, г. Бирск	1 ед	2020	Местный бюджет	443,70						
39	Обеспечение безопасного движения детей к образовательным учреждениям, г. Бирск, ул. Ленина, 58, в районе МАДОУ детский сад №11 «Солнышко» г. Бирска	Бирский район, г. Бирск	1 ед	2021	Местный бюджет		443,70					
40	Обеспечение безопасного движения детей к образовательным учреждениям, г. Бирск, ул. Мира, 116А, в районе МАУДО ДЮСШ «Юность»	Бирский район, г. Бирск	1 ед	2021	Местный бюджет		443,70					
41	Обеспечение безопасного движения детей к образовательным учреждениям, г. Бирск, ул. Мира, 124-а, в районе МБОУ СОШ № 4 г. Бирска	Бирский район, г. Бирск	1 ед	2020	Местный бюджет	443,70						

№ п/п	Наименование мероприятия	Адресный перечень	Единиц	Сроки реализации, гг.	Источники финансирования	Тыс. рублей					
						2020	2021	2022	2023-2026	2027-2034	
1	2	3	4	5	6	7	8	9	10	11	
	Обеспечение безопасного движения детей к образовательным учреждениям, г. Бирск, ул. Нелидова, д.8, в районе МАДОУ детский сад №14 «Ласточка» г. Бирска	Бирский район, г. Бирск	1 ед	2021	Местный бюджет		443,70				
42	Обеспечение безопасного движения детей к образовательным учреждениям, г. Бирск, ул. Овчинникова, № 48, в районе МБОУ СОШ № 9 г. Бирска	Бирский район, г. Бирск	1 ед	2020	Местный бюджет	443,70					
44	Обеспечение безопасного движения детей к образовательным учреждениям, г. Бирск, ул. Пролетарская, дом 140, в районе МБОУ СОШ № 7 г. Бирска	Бирский район, г. Бирск	1 ед	2020	Местный бюджет	443,70					
45	Обеспечение безопасного движения детей к образовательным учреждениям, г. Бирск, ул. Салавата, 21, в районе МАДОУ детский сад №9 «Аленушка» г. Бирска	Бирский район, г. Бирск	1 ед	2020	Местный бюджет	443,70					
					Всего	39 392,60	806 389,50	40 085,20	1 373 185,07	71 875,00	
					Федеральный бюджет	0,00	0,00	0,00	0,00	0,00	
					Региональный бюджет	29 842,00	32 000,00	29 842,00	72 490,26	3 200,00	
					Местный бюджет	9 550,60	8 715,50	9 150,00	57 060,00	68 675,00	
					Внебюджетные источники	0,00	765 674,00	1 093,20	1 243 634,81	0,00	

№ п/п	Наименование мероприятия	Адресный перечень	Единиц	Сроки реализации, гг.	Источники финансирования	Тыс. рублей						
						2020	2021	2022	2023-2026	2027-2034		
						Всего	0,00	40 085,20	1 373 185,07	71 875,00		
					Федеральный бюджет	0,00	0,00	0,00	0,00	0,00		
					Региональный бюджет	29 842,00	32 000,00	29 842,00	72 490,26	3 200,00		
					Местный бюджет	9 550,60	8 715,50	9 150,00	57 060,00	68 675,00		
					Внебюджетные источники	0,00	765 674,00	1 093,20	1 243 634,81	0,00		
1	2	3	4	5	6	7	8	9	10	11		
46	Обеспечение безопасного движения детей к образовательным учреждениям, с. Бахтыбаево, ул. Ленина, д. 56, в районе МБОУ СОШ с. Бахтыбаево	Бирский район, с. Бахтыбаево	1 ед	2020	Местный бюджет	443,70						
47	Обеспечение безопасного движения детей к образовательным учреждениям, с. Бекмурзино, ул. Молодежная, д.2, в районе филиал МБОУ СОШ с. Старопетрово в с. Бекмурзино	Бирский район, с. Бекмурзино	1 ед	2020	Местный бюджет	443,70						
48	Обеспечение безопасного движения детей к образовательным учреждениям, с. Верхнелачентау, ул. Тукая, д.15, в районе МКОУ ООШ с. Верхнелачентау	Бирский район, с. Верхнелачентау	1 ед	2020	Местный бюджет	443,70						
49	Обеспечение безопасного движения детей к образовательным учреждениям, с. Николаевка, ул. Школьная, д.13, в районе МКОУ СОШ	Бирский район, с. Николаевка	1 ед	2020	Местный бюджет	443,70						

№ п/п	Наименование мероприятия	Адресный перечень	Единиц	Сроки реализации, гг.	Источники финансирования	Тыс. рублей					
						2020	2021	2022	2023-2026	2027-2034	
						Всего	0,00	806 389,50	40 085,20	1 373 185,07	71 875,00
1	2	3	4	5	6	7	8	9	10	11	
	с. Николаевка										
50	Обеспечение безопасного движения детей к образовательным учреждениям, с. Осиновка, ул. Школьная, д.1, в районе МБОУ СОШ с. Осиновка	Бирский район, с. Осиновка	1 ед	2020	Местный бюджет	443,70					
51	Обеспечение безопасного движения детей к образовательным учреждениям, с. Силантьево, ул. Интернациональная, д. 18, в районе МБОУ СОШ с. Силантьево	Бирский район, с. Силантьево	1 ед	2020	Местный бюджет	443,70					
52	Обеспечение безопасного движения детей к образовательным учреждениям, с. Старопетрово, ул. Кооперативная 21а, в районе МБОУ СОШ с. Старопетрово	Бирский район, с. Старопетрово	1 ед	2020	Местный бюджет	443,70					
53	Обеспечение безопасного движения детей к образовательным учреждениям, с. Чишма,	Бирский район, с. Чишма	1 ед	2020	Местный бюджет	443,70					

№ п/п	Наименование мероприятия	Адресный перечень	Единиц реализации, шт.	Сроки реализации, гг.	Источники финансирования	Тыс. рублей						
						2020	2021	2022	2023-2026	2027-2034		
1	2	3	4	5	6	7	8	9	10	11		
	Тракторная, 6, в районе МБОУ СОШ с. Чижма											
	Обеспечение безопасного движения детей к образовательным учреждениям, с. Угузево, ул. Коммунистическая, д.33-б, в районе МКОУ ООШ с. Угузево	Бирский район, с. Угузево	1 ед	2020	Местный бюджет	443,70						
54	Обустройство дорожными знаками в соответствии с рекомендациями ГОСТ-Р 52289-2004, Бирский район	Бирский район	75 ед	2020	Местный бюджет	371,20						
55	Обустройство остановки общественного транспорта, а/д "Новодесятино - Тартышево - а/д М7 "Волга", км 5+273 (с. Чижмы)	Бирский район, с. Чижмы	1 ед	2023	Региональный бюджет				10 000,00			
56	Обустройство остановки общественного транспорта, а/д "Уфа - Бирск - Янаул", км 112 (с. Баженово)	Бирский район, с. Баженово	1 ед	2023	Региональный бюджет				10 000,00			
57	Обустройство регулируемого пешеходного перехода, г. Бирск, пересечение ул. Ленина и ул. Интернациональная	Бирский район, г. Бирск	2 ед	2023	Местный бюджет				800,00			
58												

№ п/п	Наименование мероприятия	Адресный перечень	Единиц реализации, гг.	Сроки реализации, гг.	Источники финансирования	Тыс. рублей					
						2020	2021	2022	2023-2026	2027-2034	
1	2	3	4	5	6	7	8	9	10	11	
59	Обустройство регулируемого пешеходного перехода, г. Бирск, пересечение ул. Ленина и ул. Советская	Бирский район, г. Бирск	2 ед	2023	Местный бюджет				800,00		
60	Обустройство регулируемого пешеходного перехода, с. Баженово, пересечение ул. 60 лет Октября, а/д "Уфа - Бирск - Янаул " и а/д "Бирск - Тастуба - Сатка"	Бирский район, с. Баженово	3 ед	2027	Региональный бюджет					1 200,00	
61	Обустройство регулируемого пешеходного перехода, с. Новобурново, пересечение ул. Мира и Советской ул.	Бирский район, с. Новобурново	4 ед	2028	Местный бюджет					1 600,00	
62	Обустройство светофорного объекта, с. Баженово, пересечение ул. 60 лет Октября, а/д "Уфа - Бирск - Янаул " и а/д "Бирск - Тастуба - Сатка"	Бирский район, с. Баженово	4 ед	2027	Региональный бюджет					2 000,00	
63	Обустройство светофорного объекта, с. Новобурново, пересечение ул. Мира и Советской ул.	Бирский район, с. Новобурново	4 ед	2028	Местный бюджет					2 000,00	
64	Обустройство тротуаров, г. Бирск, ул. Гагарина, от дома	Бирский район, г. Бирск	1,87 км	2027	Местный бюджет					4 675,00	

№ п/п	Наименование мероприятия	Адресный перечень	Единиц	Сроки реализации, гг.	Источники финансирования	Тыс. рублей					
						2020	2021	2022	2023-2026	2027-2034	
1	2	3	4	5	6	7	8	9	10	11	
	111 до ул. Луговая										
	Обустройство тротуаров, г. Бирск, ул. Интернациональная, от ул. Мичурина до ул. Юбилейная Коммунаров	Бирский район, г. Бирск	1,71 км	2022	Местный бюджет			4 275,00			
65	Обустройство тротуаров, г. Бирск, ул. Карла Маркса, от ул. Мира до ул. Юбилейная	Бирский район, г. Бирск	1,71 км	2033	Местный бюджет					4 275,00	
66	Обустройство тротуаров, г. Бирск, ул. Кирова, от ул. Лермонтова до ул. Мира	Бирский район, г. Бирск	1,49 км	2025	Местный бюджет				3 725,00		
67	Обустройство тротуаров, г. Бирск, ул. Кольцевая, от ул. Интернациональная до ул. Гагарина	Бирский район, г. Бирск	0,69 км	2025	Местный бюджет				1 725,00		
68	Обустройство тротуаров, г. Бирск, ул. Коммунистическая, от ул. Курбагова до ул. Цюрюпы	Бирский район, г. Бирск	1,36 км	2024	Местный бюджет				3 400,00		
69	Обустройство тротуаров, г. Бирск, ул. Коммунистическая, от ул. Хаханьяна до ул. Кирова	Бирский район, г. Бирск	0,91 км	2022	Местный бюджет			2 275,00			
70	Обустройство тротуаров, г. Бирск, ул. Красноармейская, от ул. Кирова до ул. Цюрюпы	Бирский район, г. Бирск	1,33 км	2029	Местный бюджет					3 325,00	

№ п/п	Наименование мероприятия	Адресный перечень	Единиц	Сроки реализации, гг.	Источники финансирования	Тыс. рублей					
						2020	2021	2022	2023-2026	2027-2034	
						2020	2021	2022	2023-2026	2027-2034	
1	2	3	4	5	6	7	8	9	10	11	
72	Обустройство тротуаров, г. Бирск, ул. Курбатова, от ул. Коммунистическая до ул. Коммунаров	Бирский район, г. Бирск	0,74 км	2025	Местный бюджет				1 850,00		
73	Обустройство тротуаров, г. Бирск, ул. Ленина, от ул. Черёва до ул. Цюрупы	Бирский район, г. Бирск	0,53 км	2025	Местный бюджет				1 325,00		
74	Обустройство тротуаров, г. Бирск, ул. Лермонтова, от ул. 2-я Пятилетка до ул. Гагарина	Бирский район, г. Бирск	0,62 км	2022	Местный бюджет			1 550,00			
75	Обустройство тротуаров, г. Бирск, ул. Лермонтова, от ул. Интернациональная до ул. Худайбердина	Бирский район, г. Бирск	0,42 км	2022	Местный бюджет			1 050,00			
76	Обустройство тротуаров, г. Бирск, ул. Мира, от дома 157Б до Октябрьского пер.	Бирский район, г. Бирск	2,40 км	2023	Местный бюджет				6 000,00		
77	Обустройство тротуаров, г. Бирск, ул. Мира, от ул. Советская до ул. Революционная	Бирский район, г. Бирск	0,84 км	2023	Местный бюджет				2 100,00		
78	Обустройство тротуаров, г. Бирск, ул. Пролетарская, от дома 131 до ул. Крупской	Бирский район, г. Бирск	2,24 км	2028	Местный бюджет					5 600,00	
79	Обустройство тротуаров, г. Бирск, ул. Советская, от ул. Ленина до ул. Коммунаров	Бирский район, г. Бирск	0,85 км	2033	Местный бюджет					2 125,00	

№ п/п	Наименование мероприятия	Адресный перечень	Единиц	Сроки реализации, гг.	Источники финансирования	Тыс. рублей					
						2020	2021	2022	2023-2026	2027-2034	
1	2	3	4	5	6	7	8	9	10	11	
80	Обустройство тротуаров, г. Бирск, ул. Цюрупы, от ул. Уральская до ул. Ак-Идель	Бирский район, г. Бирск	2,65 км	2031	Местный бюджет					6 625,00	
81	Обустройство тротуаров, г. Бирск, ул. Черверёва, от ул. Гоголя до ул. Давлетшиной	Бирский район, г. Бирск	2,91 км	2026	Местный бюджет				7 275,00		
82	Обустройство тротуаров, с. Бахтыбаево, ул. Больничная	Бирский район, с. Бахтыбаево	0,52 км	2024	Местный бюджет				1 300,00		
83	Обустройство тротуаров, с. Бахтыбаево, ул. Ленина	Бирский район, с. Бахтыбаево	0,85 км	2024	Местный бюджет				2 125,00		
84	Обустройство тротуаров, с. Бахтыбаево, ул. Матросова	Бирский район, с. Бахтыбаево	1,30 км	2021	Местный бюджет		3 250,00				
85	Обустройство тротуаров, с. Калининки, ул. Калининна	Бирский район, с. Калининки	1,45 км	2030	Местный бюджет					3 625,00	
86	Обустройство тротуаров, с. Калининки, ул. Набережная	Бирский район, с. Калининки	0,81 км	2027	Местный бюджет					2 025,00	
87	Обустройство тротуаров, с. Калининки, ул. Центральная	Бирский район, с. Калининки	0,62 км	2027	Местный бюджет					1 550,00	
88	Обустройство тротуаров, с. Печенкино, ул. Советская	Бирский район, с. Печенкино	1,10 км	2024	Местный бюджет				2 750,00		
89	Обустройство тротуаров, с. Питяково, ул. Дегтярева	Бирский район, с. Питяково	1,18 км	2032	Местный бюджет					2 950,00	
90	Обустройство тротуаров, с. Питяково, ул. Мира	Бирский район, с. Питяково	1,21 км	2033	Местный бюджет					3 025,00	
91	Обустройство тротуаров, с. Питяково, ул. Центральная	Бирский район, с. Питяково	1,02 км	2031	Местный бюджет					2 550,00	
92	Обустройство тротуаров, с. Старобазаново, ул. Комарова	Бирский район, с. Старобазаново	1,04 км	2029	Местный бюджет					2 600,00	

№ п/п	Наименование мероприятия	Адресный перечень	Единиц	Сроки реализации, гг.	Источники финансирования	Тыс. рублей				
						2020	2021	2022	2023-2026	2027-2034
1	2	3	4	5	6	7	8	9	10	11
93	Обустройство тротуаров, с. Старобазаново, ул. Попова	Бирский район, с. Старобазаново	1,40 км	2029	Местный бюджет					3 500,00
94	Обустройство тротуаров, с. Старобурново, ул. Советская	Бирский район, с. Старобурново	0,87 км	2026	Местный бюджет				2 175,00	
95	Обустройство тротуаров, с. Старобурново, ул. Тополиная	Бирский район, с. Старобурново	0,46 км	2027	Местный бюджет					1 150,00
96	Обустройство тротуаров, с. Старобурново, ул. Школьная	Бирский район, с. Старобурново	0,97 км	2028	Местный бюджет					2 425,00
97	Обустройство тротуаров, с. Суслово, ул. 50 лет Октября	Бирский район, с. Суслово	0,28 км	2032	Местный бюджет					700,00
98	Обустройство тротуаров, с. Суслово, ул. Центральная	Бирский район, с. Суслово	1,31 км	2032	Местный бюджет					3 275,00
99	Обустройство тротуаров, с. Суслово, ул. Школьная	Бирский район, с. Суслово	0,31 км	2032	Местный бюджет					775,00
100	Обустройство тротуаров, с. Чишма, ул. Мира	Бирский район, с. Чишма	1,42 км	2030	Местный бюджет					3 550,00
101	Обустройство тротуаров, с. Чишма, ул. Молодежная	Бирский район, с. Чишма	0,59 км	2028	Местный бюджет					1 475,00
102	Обустройство тротуаров, с. Чишма, ул. Революционная	Бирский район, с. Чишма	0,70 км	2030	Местный бюджет					1 750,00
103	Обустройство тротуаров, с. Чишма, ул. Тракторная	Бирский район, с. Чишма	0,61 км	2032	Местный бюджет					1 525,00
104	Организация пешеходной зоны общегородского значения, г. Бирск, ул. Ленина (от ул. Курбатова до	Бирский район, г. Бирск	0,69 км	2025	Региональный бюджет				7 765,26	

№ п/п	Наименование мероприятия	Адресный перечень	Единиц реализации, шт.	Сроки реализации, гг.	Источники финансирования	Тыс. рублей					
						2020	2021	2022	2023-2026	2027-2034	
						2020	2021	2022	2023-2026	2027-2034	
1	2 Октябрьской пл.)	3	4	5	6	7	8	9	10	11	
105	Реконструкция а/д "Питяково - Мансурово"	Бирский район	9,4 км	2021	Внебюджетные источники		258 218,00				
106	Реконструкция а/д "Старобиктимирово - Луч - Печенкино"	Бирский район	14,8 км	2025	Внебюджетные источники				406 556,00		
107	Реконструкция автомобильной дороги Уфа - Бирск - Янаул на участке км 73+900 - км 86+253	Бирский район	12,353 км	2023	Внебюджетные источники				834 892,41		
108	Ремонт автомобильной дороги Бирск - Новодеяткино - Чирша- Тартыш на участке км 27+400 - км 28+100	Бирский район	0,7 км	2022	Региональный бюджет			8 200,00			
109	Ремонт автомобильной дороги Бирск - Новодеяткино - Чирша- Тартыш на участке км 8+400 - км 9+700	Бирский район	1,3 км	2021	Региональный бюджет		12 000,00				
110	Ремонт автомобильной дороги Бирск - Новодеяткино - Чирша- Тартыш на участке км 8+400 - км 9+700	Бирский район	1,3 км	2022	Региональный бюджет			3 300,00			
111	Ремонт автомобильной дороги Новодеяткино - Тартышево - М-7 "Волга" на	Бирский район	1,8 км	2021	Региональный бюджет		12 000,00				

№ п/п	Наименование мероприятия	Адресный перечень	Единиц	Сроки реализации, гг.	Источники финансирования	Тыс. рублей						
						2020	2021	2022	2023-2026	2027-2034		
						2020	2021	2022	2023-2026	2027-2034		
1	2	3	4	5	6	7	8	9	10	11		
	участке км 1+500 - км 3+300											
112	Ремонт автомобильной дороги Новодесяткино - Тартышево - М-7 "Волга" на участке км 1+500 - км 3+300	Бирский район	1,8 км	2022	Региональный бюджет			18 342,00				
113	Ремонт автомобильной дороги Уфа - Бирск - Янаул на участке км 114+000-км 115+290	Бирский район	1,29 км	2020	Региональный бюджет	16 700,00						
114	Ремонт автомобильной дороги Уфа - Бирск - Янаул на участке км 96,5 - км 98,3	Бирский район	1,8 км	2020	Региональный бюджет	4 196,00						
115	Ремонт автомобильной дороги Уфа - Бирск - Янаул на участке км 98+300 -км 99+680	Бирский район	1,38 км	2020	Региональный бюджет	8 946,00						
116	Ремонт автомобильной дороги Уфа - Бирск - Янаул на участке км 98+300 - км 99+680	Бирский район	1,38 км	2021	Региональный бюджет		8 000,00					
117	Ремонт покрытия проезжей части а/д Бирск - Питяково на участке км 10+500 - км 12+500	Бирский район	2,0 км	2024	Региональный бюджет				24 890,00			
118	Строительство а/д "Вязовский - Самосадка - Улево - граница Бирского района", с организацией	Бирский район	14,0 км	2021	Внебюджетные источники		394 688,00					

№ п/п	Наименование мероприятия	Адресный перечень	Единиц	Сроки реализации, гг.	Источники финансирования	Тыс. рублей					
						2020	2021	2022	2023-2026	2027-2034	
1	2	3	4	5	6	7	8	9	10	11	
	объезда населенных пунктов										
119	Строительство новых уличных и внеуличных парковочных площадок, г. Бирск, ул. Кирова, д. 31	Бирский район, г. Бирск	10 м/мест	2022	Внебюджетные источники			364,40			
120	Строительство новых уличных и внеуличных парковочных площадок, г. Бирск, ул. Красноармейская, д. 5	Бирский район, г. Бирск	10 м/мест	2023	Внебюджетные источники				364,40		
121	Строительство новых уличных и внеуличных парковочных площадок, г. Бирск, ул. Курбатова, д. 59-63	Бирский район, г. Бирск	10 м/мест	2023	Внебюджетные источники				364,40		
122	Строительство новых уличных и внеуличных парковочных площадок, г. Бирск, ул. Мира, д. 137-139	Бирский район, г. Бирск	10 м/мест	2023	Внебюджетные источники				364,40		
123	Строительство новых уличных и внеуличных парковочных площадок, г. Бирск, ул. Мичурина, д. 59	Бирский район, г. Бирск	10 м/мест	2022	Внебюджетные источники			364,40			
124	Строительство новых уличных и внеуличных парковочных площадок, г. Бирск, ул. Фрунзе, д. 1	Бирский район, г. Бирск	10 м/мест	2022	Внебюджетные источники			364,40			

№ п/п	Наименование мероприятия	Адресный перечень	Единиц	Сроки реализации, гг.	Источники финансирования	Тыс. рублей						
						2020	2021	2022	2023-2026	2027-2034		
						Всего	806 389,50	40 085,20	1 373 185,07	71 875,00		
					Федеральный бюджет	0,00	0,00	0,00	0,00	0,00		
					Региональный бюджет	29 842,00	32 000,00	29 842,00	72 490,26	3 200,00		
					Местный бюджет	9 550,60	8 715,50	9 150,00	57 060,00	68 675,00		
					Внебюджетные источники	0,00	765 674,00	1 093,20	1 243 634,81	0,00		
1	2	3	4	5	6	7	8	9	10	11		
125	Строительство новых уличных и внеуличных парковочных площадок, г. Бирск, ул. Цорулы, д. 58	Бирский район, г. Бирск	10 м/мест	2023	Внебюджетные источники				364,40			
126	Строительство новых уличных и внеуличных парковочных площадок, с. Бахтыбаево, ул. Панфилова, д. 17-19	Бирский район, с. Бахтыбаево	5 м/мест	2024	Внебюджетные источники				182,20			
127	Строительство новых уличных и внеуличных парковочных площадок, с. Старобурново, Школьная ул, д. 6	Бирский район, с. Старобурново	5 м/мест	2024	Внебюджетные источники				182,20			
128	Строительство новых уличных и внеуличных парковочных площадок, с. Суслово, Школьная ул., д. 14	Бирский район, с. Суслово	5 м/мест	2025	Внебюджетные источники				182,20			
129	Строительство новых уличных и внеуличных парковочных площадок, с. Чишма, Тракторная ул., д. 4	Бирский район, с. Чишма	5 м/мест	2025	Внебюджетные источники				182,20			
130	строительство остановки общественного транспорта с заездными карманами, а/д "Новодесяткино - Тартышево - а/д М7 "Волга", км 6 (с.	Бирский район, с. Тартышево	1 ед	2025	Региональный бюджет				10 000,00			

№ п/п	Наименование мероприятия	Адресный перечень	Длина	Сроки реализации, гг.	Источники финансирования	Тыс. рублей				
						2020				
						2020	2021	2022	2023-2026	2027-2034
1	Тартышево)	3	4	5	Всего	39 392,60	806 389,50	40 085,20	1 373 185,07	71 875,00
					Федеральный бюджет	0,00	0,00	0,00	0,00	0,00
					Региональный бюджет	29 842,00	32 000,00	29 842,00	72 490,26	3 200,00
					Местный бюджет	9 550,60	8 715,50	9 150,00	57 060,00	68 675,00
131	Строительство участка дороги от а/д "Уфа - Янаул" до с. Осиновка	Бирский район	4,0 км	2021	Внебюджетные источники		112 768,00			
					Всего					
					Федеральный бюджет					
					Региональный бюджет					
132	отражения, а/д "Бирск - Новодесяткино - Чирша - Тартыш", км 1,1-37,5	Бирский район	816 м	2026	Региональный бюджет				2 448,00	
					Всего					
					Федеральный бюджет					
					Региональный бюджет					
133	отражения, а/д "Бирск - Тастуба - Сатка", км 0-5,6	Бирский район	328 м	2023	Региональный бюджет				984,00	
					Всего					
					Федеральный бюджет					
					Региональный бюджет					
134	отражения, а/д "Новодесяткино - Тартышево - а/д М-7 "Волга", км 0 - 14,8	Бирский район	457 м	2026	Региональный бюджет				1 371,00	
					Всего					
					Федеральный бюджет					
					Региональный бюджет					
135	Установка барьерного ограждения, а/д "Уфа - Бирск - Янаул", км 73,9-115,3	Бирский район	1384 м	2025	Региональный бюджет				4 152,00	
					Всего					
					Федеральный бюджет					
					Региональный бюджет					
136	Установка дорожных знаков в соответствии с рекомендациями ГОСТ-Р 52289-2006, а/д "Бирск - Тастуба - Сатка", км 0-5,6	Бирский район	8 ед	2026	Региональный бюджет				80,00	
					Всего					
					Федеральный бюджет					
					Региональный бюджет					

№ п/п	Наименование мероприятия	Адресный перечень	Единица	Сроки реализации, гг.	Источники финансирования	Тыс. рублей					
						2020	2021	2022	2023-2026	2027-2034	
1	Установка дорожных знаков в соответствии с		4	5	Региональный бюджет	Всего					
						Федеральный бюджет	39 392,60	806 389,50	40 085,20	1 373 185,07	71 875,00
						Региональный бюджет	0,00	0,00	0,00	0,00	0,00
						Местный бюджет	29 842,00	32 000,00	29 842,00	72 490,26	3 200,00
					Внебюджетные источники	0,00	765 674,00	1 093,20	1 243 634,81	0,00	
137	рекомендациями ГОСТ-Р 52289-2007, а/д "Уфа - Бирск - Янаул", км 73,9-115,3	Бирский район	40 ед	2026	Региональный бюджет				400,00		
138	Установка дорожных знаков в соответствии с рекомендациями ГОСТ-Р 52289-2008, а/д "Бирск - Новодеяткино - Чирша - Тартыш", км 1,1-37,5	Бирский район	22 ед	2026	Региональный бюджет				220,00		
139	Установка дорожных знаков в соответствии с рекомендациями ГОСТ-Р 52289-2009, а/д "Новодеяткино - Тартышево - а/д М-7 "Волга", км 0 - 14,8	Бирский район	18 ед	2026	Региональный бюджет				180,00		

8 Оценка эффективности мероприятий по организации

Дорожного движения

Эффективность предложенного варианта проектирования на территории Бирского района в своей совокупности выражается в обеспечении снижения масштабов экономических издержек, экологических, аварийных и социальных потерь общества, связанных с мобильностью населения, перевозками грузов и пассажиров.

Оценка ожидаемого эффекта от внедрения мероприятий КСОЦ на территории Бирского района приведена в таблице 27. Показатели эффективности от внедрения мероприятий КСОЦ приведены в таблице 28.

Таблица 27 – Ожидаемый эффект от внедрения мероприятий КСОЦ

№ п/п	Наименование	Цель	Социально-экономический эффект
1	Мероприятия по строительству автомобильных дорог	Развитие автомобильных дорог общего пользования, формирование лучшей связности территории муниципального образования	Снижение времени в пути, улучшение связности территории муниципального образования
2	Мероприятия по формированию единого паркового пространства и реконструкции парков	Организация мест для постоянного и временного хранения автотранспортных средств	Увеличение доступности объектов транспортной инфраструктуры
3	Мероприятия по размещению светофорных объектов у школ	Обеспечение БДД вблизи школ	Снижение вероятности ДТП, успокоение трафика
4	Мероприятия по организации движения пешеходов, включая реконструкцию и содержание тротуаров	Обеспечение БДД	Снижение вероятности ДТП с участием пешеходов
5	Реконструкция и ремонт сети дорог, установка и содержание дорожных знаков	Развитие и сохранение автомобильных дорог общего пользования и реализация комплекса мер по БДД	Увеличение скорости движения, снижение времени в пути, снижение вероятности ДТП

Таблица 28 – Показатели эффективности от внедрения мероприятий КСОД

№ п/п	Показатель	Единица измерения	Размерность	Изменение показателя
1	Изменение средней скорости		В целом по району Бирскому	Не изменилась
2	Изменение среднего времени поездки			Уменьшение на 0,7
3	Изменение средней длины поездки			Уменьшение на 1
4	Загрузка УДС			Уменьшение на 3,2
5	Нагрузка УДС (индивидуальный транспорт)			Уменьшение на 4,75

ЗАКЛЮЧЕНИЕ

В результате разработки комплексной схемы организации дорожного движения Бирского района были решены задачи по сбору, систематизации и анализу исходных данных, на основе которых было проведено транспортное макродеплирование, а также разработаны мероприятия по совершенствованию безопасности и оптимизации организации дорожного движения на улично-дорожной сети рассматриваемой территории.

В целом, несмотря на общий низкий уровень загрузки улично-дорожной сети, проведенная работа показала, что рассматриваемая территория обладает набором системных недостатков, критично влияющих на безопасность и условия движения.

Разработанные и предложенные мероприятия были направлены на следующие векторы развития территории:

- повышение связанности территории;
 - повышение уровня безопасности как автомобильного, так и пешеходного движения;
 - снижение транспортных задержек и повышение скорости сообщения;
 - обеспечение безопасного движения детей к образовательным учреждениям.
- Развитие территории с учетом решения вышеописанных задач, наравне с повышением безопасности движения, приведет к увеличению социальной и экономической привлекательности Бирского района.



8 Оценка эффективности мероприятий по организации дорожного движения

Эффективность предложенного варианта проектирования на территории Бирского района в своей совокупности выражается в обеспечении снижения масштабов экономических издержек, экологических, аварийных и социальных потерь общества, связанных с мобильностью населения, перевозками грузов и пассажиров.

Оценка ожидаемого эффекта от внедрения мероприятий КСОДД на территории Бирского района приведена в таблице 27. Показатели эффективности от внедрения мероприятий КСОДД приведены в таблице 28.

Таблица 27 – Ожидаемый эффект от внедрения мероприятий КСОДД

№ п/п	Наименование	Цель	Социально-экономический эффект
1	Мероприятия по строительству автомобильных дорог	Развитие автомобильных дорог общего пользования, формирование лучшей связности территории муниципального образования	Снижение времени в пути, улучшение связности территории муниципального образования
2	Мероприятия по формированию единого парковочного пространства и реконструкции парковок	Организация мест для постоянного и временного хранения автотранспортных средств	Увеличение доступности объектов транспортной инфраструктуры
3	Мероприятия по размещению светофорных объектов у школ	Обеспечение БДД вблизи школ	Снижение вероятности ДТП, успокоение трафика
4	Мероприятия по организации движения пешеходов, включая реконструкцию и содержание тротуаров	Обеспечение БДД	Снижение вероятности ДТП с участием пешеходов
5	Реконструкция и ремонт сети дорог, установка и содержание дорожных знаков	Развитие и сохранение автомобильных дорог общего пользования и реализация комплекса мер по БДД	Увеличение скорости движения, снижение времени в пути, снижение вероятности ДТП

Таблица 28 – Показатели эффективности от внедрения мероприятий КСОДД

№ п/п	Показатель	Единица измерения	Размерность	Изменение показателя
1	Изменение среднесетевой скорости	%	В целом по Бирскому району	Не изменилась
2	Изменение среднего времени поездки			Уменьшение на 0,7
3	Изменение средней длины поездки			Уменьшение на 1
4	Загрузка УДС			Уменьшение на 3,2
5	Нагрузка УДС (индивидуальный транспорт)			Уменьшение на 4,75

ЗАКЛЮЧЕНИЕ

В результате разработки комплексной схемы организации дорожного движения Бирского района были решены задачи по сбору, систематизации и анализу исходных данных, на основе которых было проведено транспортное макро моделирование, а также разработаны мероприятия по совершенствованию, повышению безопасности и оптимизации организации дорожного движения на улично-дорожной сети рассматриваемой территории.

В целом, несмотря на общий низкий уровень загрузки улично-дорожной сети, проведенная работа показала, что рассматриваемая территория обладает набором системных недостатков, критично влияющими на безопасность и условия движения.

Разработанные и предложенные мероприятия были направлены по следующие векторы развития территории:

- повышение связанности территории;
- повышение уровня безопасности как автомобильного, так и пешеходного движения;
- снижение транспортных задержек и повышение скорости сообщения;
- обеспечение безопасного движения детей к образовательным учреждениям.

Развитие территории с учетом решения вышеописанных задач, наравне с повышением безопасности движения, приведет к увеличению социальной и экономической привлекательности Бирского района.

11	1	1	0	0	0	0	0	0	0	0	0	0	0	0	1	1	1
12	0	0	0	0	0	0	0	0	0	0	0	0	0	0	0	0	0
13	3	3	0	0	0	0	0	0	0	0	0	0	0	0	3	3	3
21	5	5	0	0	0	0	0	0	0	0	0	0	0	0	5	5	5
22	29	29	0	0	0	0	0	0	0	0	0	0	0	0	29	29	29
23	14	14	0	0	0	0	0	0	0	0	0	0	0	0	14	14	14
31	18	18	0	0	0	0	0	0	1	2	0	0	0	0	19	20	20
32	0	0	0	0	0	0	0	0	0	0	0	0	0	0	0	0	0
33	2	2	0	0	0	0	0	0	0	0	0	0	0	0	2	2	2
41	2	2	0	0	0	0	0	0	0	0	0	0	0	0	2	2	2
42	27	27	0	0	0	0	0	0	1	2	0	0	0	0	28	29	29
43	1	1	0	0	0	0	0	0	0	0	0	0	0	0	1	1	1

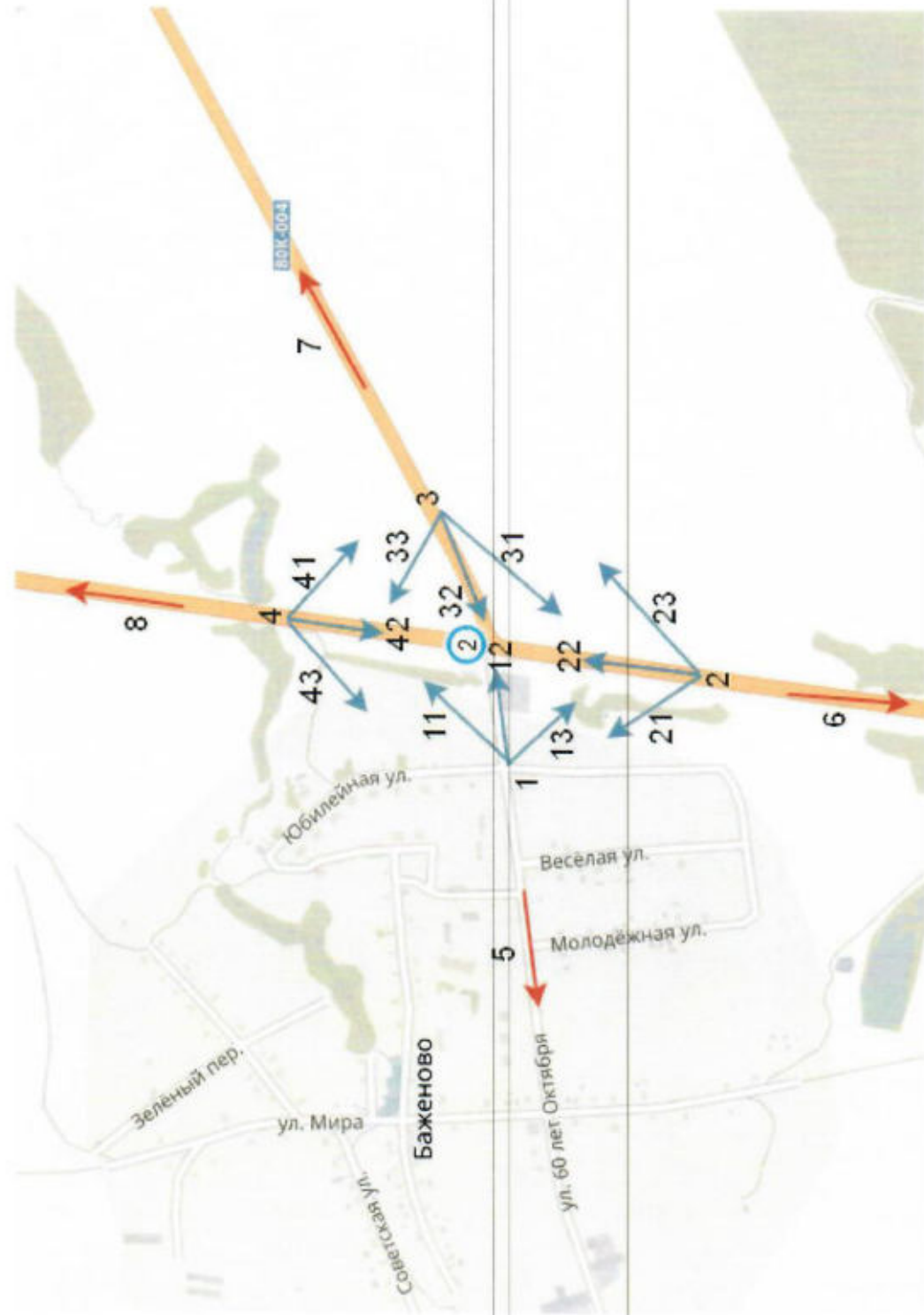


Рисунок А.1 – Схема движения транспортных средств на пересечении 80К-004 - 80К-029, Бирский район, Баженово

Таблица А.3 – Значения интенсивности движения транспортных средств на пересечении Совхозная ул. - ул. Карла Маркса, г. Бирск, респ. Башкортостан

№ НАПРАВЛЕНИЯ	Легковые автомобили, мотоциклы и микроавтобусы		Автобусы малой и средней вместимости		Автобусы большой вместимости		Троллейбусы		Грузовые автомобили		Автопоезда		ВСЕГО, ед./ч	
	№, авт./ч	№, ед./ч	№авт, авт./ч	№авт прив	№автб, авт./ч	№автб, ед./ч	№тр, авт./ч	№тр, ед./ч	№гр, авт./ч	№гр прив	№авт, авт./ч	№авт, ед./ч	№, авт./ч	№, ед./ч
1	16	16	0	0	0	0	0	0	0	0	4	12	20	28
2	20	20	0	0	0	0	0	0	0	0	0	0	20	20
3	12	12	0	0	0	0	0	0	0	0	0	0	12	12
4	12	12	0	0	0	0	0	0	0	0	0	0	12	12
5	28	28	0	0	0	0	0	0	0	0	4	12	32	40
6	8	8	0	0	0	0	0	0	0	0	0	0	8	8
11	0	0	0	0	0	0	0	0	0	0	0	0	0	0
12	16	16	0	0	0	0	0	0	0	0	4	12	20	28
21	12	12	0	0	0	0	0	0	0	0	0	0	12	12
22	8	8	0	0	0	0	0	0	0	0	0	0	8	8
31	12	12	0	0	0	0	0	0	0	0	0	0	12	12
32	0	0	0	0	0	0	0	0	0	0	0	0	0	0

Таблица А.4 – Вспомогательные значения

№ НАПРАВЛЕНИЯ	УТРЕННИЕ ПИКОВЫЕ ЧАСЫ (7-10)													
	Легковые автомобили, мотоциклы и микроавтобусы		Автобусы малой и средней вместимости		Автобусы большой вместимости		Троллейбусы		Грузовые автомобили		Автопоезда		ВСЕГО, ед./ч	
	№, авт./ч	№, ед./ч	№авт, авт./ч	№авт прив	№автб, авт./ч	№автб, ед./ч	№тр, авт./ч	№тр, ед./ч	№гр, авт./ч	№гр прив	№авт, авт./ч	№авт, ед./ч	№, авт./ч	№, ед./ч
11	0	0	0	0	0	0	0	0	0	0	0	0	0	0
12	4	4	0	0	0	0	0	0	0	0	1	3	5	7
21	3	3	0	0	0	0	0	0	0	0	0	0	3	3
22	2	2	0	0	0	0	0	0	0	0	0	0	2	2
31	3	3	0	0	0	0	0	0	0	0	0	0	3	3
32	0	0	0	0	0	0	0	0	0	0	0	0	0	0



Рисунок А.2 – Схема движения транспортных средств на пересечении Совхозная ул. - ул. Карла Маркса, г. Бирск, респ. Башкортостан

Таблица А.5 – Значения интенсивности движения транспортных средств на пересечении ул. Ленина - ул. Цюрупы, г. Бирск, респ. Башкортостан

№ НАПРАВЛЕНИЯ	Легковые автомобили, мотоциклы и микроавтобусы		Автобусы малой и средней вместимости		Автобусы большой вместимости		Троллейбусы		Грузовые автомобили		Автопоезда		ВСЕГО, ед./ч	
	На, авт./ч	На, ед./ч	Навт, авт./ч	Навт, авт./ч	Навтб, авт./ч	Навтб, ед./ч	Нтр, авт./ч	Нтр, ед./ч	Нгр, авт./ч	Нгр, авт./ч	Нап, авт./ч	Нап, ед./ч	Н, авт./ч	Н, ед./ч
1	8	8	0	0	0	0	0	0	0	0	0	0	8	8
2	44	44	0	0	0	0	0	0	0	0	0	0	44	44
3	48	48	0	0	0	0	0	0	8	0	0	0	52	56
4	60	60	0	0	0	0	0	0	0	0	0	0	60	60
5	12	12	0	0	0	0	0	0	0	0	0	0	12	12
6	80	80	0	0	0	0	0	0	0	0	0	0	80	80
7	40	40	0	0	0	0	0	0	0	0	0	0	40	40
8	28	28	0	0	0	0	0	0	8	0	0	0	32	36
11	0	0	0	0	0	0	0	0	0	0	0	0	0	0
12	4	4	0	0	0	0	0	0	0	0	0	0	4	4
13	4	4	0	0	0	0	0	0	0	0	0	0	4	4
21	4	4	0	0	0	0	0	0	0	0	0	0	4	4
22	20	20	0	0	0	0	0	0	0	0	0	0	20	20
23	20	20	0	0	0	0	0	0	0	0	0	0	20	20
31	32	32	0	0	0	0	0	0	0	0	0	0	32	32
32	8	8	0	0	0	0	0	0	0	0	0	0	8	8
33	8	8	0	0	0	0	0	0	8	0	0	0	12	16
41	16	16	0	0	0	0	0	0	0	0	0	0	16	16
42	44	44	0	0	0	0	0	0	0	0	0	0	44	44
43	0	0	0	0	0	0	0	0	0	0	0	0	0	0

Таблица А.6 – Вспомогательные значения

№ НАПРАВЛЕНИЯ	УТРЕННИЕ ПИКОВЫЕ ЧАСЫ (7-10)													
	Легковые автомобили, мотоциклы и микроавтобусы		Автобусы малой и средней вместимости		Автобусы большой вместимости		Троллейбусы		Грузовые автомобили		Автопоезда		ВСЕГО, ед./ч	
	На, авт./ч	На, ед./ч	Навт, авт./ч	Навт, авт./ч	Навтб, авт./ч	Навтб, ед./ч	Нтр, авт./ч	Нтр, ед./ч	Нгр, авт./ч	Нгр, авт./ч	Нап, авт./ч	Нап, ед./ч	Н, авт./ч	Н, ед./ч
11	0	0	0	0	0	0	0	0	0	0	0	0	0	0
12	1	1	0	0	0	0	0	0	0	0	0	0	1	1
13	1	1	0	0	0	0	0	0	0	0	0	0	1	1

21	1	1	0	0	0	0	0	0	0	0	0	0	0	0	0	0	0	0	0	0	1	1
22	5	5	0	0	0	0	0	0	0	0	0	0	0	0	0	0	0	0	0	0	5	5
23	5	5	0	0	0	0	0	0	0	0	0	0	0	0	0	0	0	0	0	0	5	5
31	8	8	0	0	0	0	0	0	0	0	0	0	0	0	0	0	0	0	0	0	8	8
32	2	2	0	0	0	0	0	0	0	0	0	0	0	0	0	0	0	0	0	0	2	2
33	2	2	0	0	0	0	0	0	0	0	1	2	0	0	0	0	0	0	0	0	3	4
41	4	4	0	0	0	0	0	0	0	0	0	0	0	0	0	0	0	0	0	0	4	4
42	11	11	0	0	0	0	0	0	0	0	0	0	0	0	0	0	0	0	0	0	11	11
43	0	0	0	0	0	0	0	0	0	0	0	0	0	0	0	0	0	0	0	0	0	0

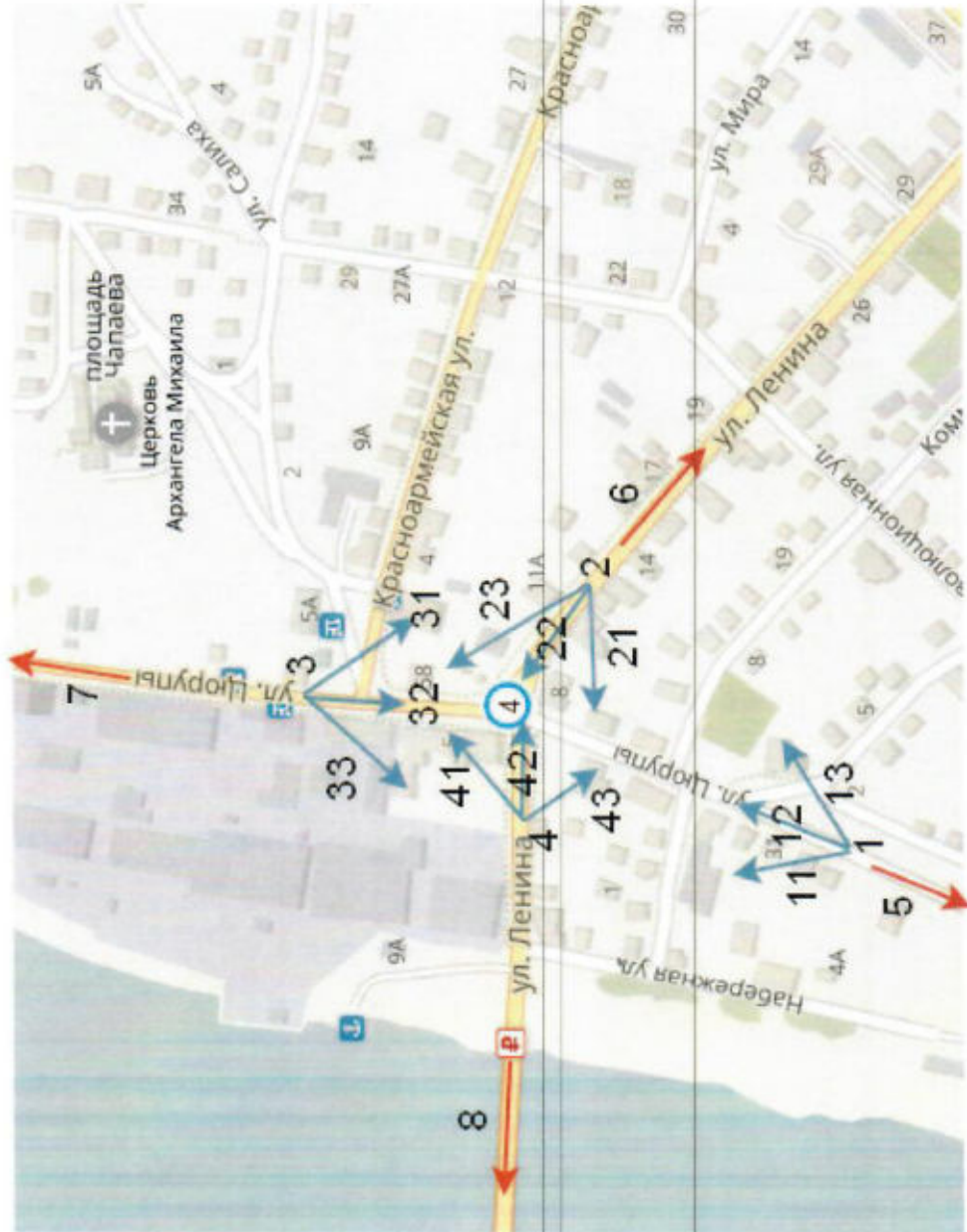


Рисунок А.3 – Схема движения транспортных средств на пересечении ул. Ленина - ул. Дюрулы, г. Бирск, респ. Башкортостан

Таблица А.7 – Значения интенсивности движения транспортных средств на пересечении Кольцевая ул. - а/д 80К-029, г. Бирск, респ. Башкортостан

№ НАПРАВЛЕНИЯ	Легковые автомобили, мотоциклы и микроавтобусы		Автобусы малой и средней вместимости		Автобусы большой вместимости		Троллейбусы		Грузовые автомобили			Автопоезда		ВСЕГО, ед./ч	
	№, авт./ч	№, ед./ч	№авт, авт./ч	№авт прив	№автб, авт./ч	№автб, ед./ч	№тр, авт./ч	№тр, ед./ч	№гр, авт./ч	№гр прив	№авт, авт./ч	№авт, ед./ч	№, авт./ч	№, ед./ч	
1	104	104	0	0	0	0	0	0	4	8	0	0	108	112	
2	180	180	4	8	4	12	0	0	8	16	12	36	208	252	
3	16	16	0	0	0	0	0	0	4	8	0	0	20	24	
4	184	184	0	0	4	12	0	0	0	0	8	24	196	220	
5	108	108	4	8	0	0	0	0	4	8	4	12	120	136	
6	164	164	0	0	4	12	0	0	0	0	8	24	176	200	
7	32	32	0	0	0	0	0	0	4	8	0	0	36	40	
8	180	180	0	0	4	12	0	0	8	16	8	24	200	232	
11	56	56	0	0	0	0	0	0	0	0	0	0	56	56	
12	20	20	0	0	0	0	0	0	4	8	0	0	24	28	
13	28	28	0	0	0	0	0	0	0	0	0	0	28	28	
21	44	44	4	8	0	0	0	0	0	0	4	12	52	64	
22	124	124	0	0	4	12	0	0	8	16	8	24	144	176	
23	12	12	0	0	0	0	0	0	0	0	0	0	12	12	
31	8	8	0	0	0	0	0	0	0	0	0	0	8	8	
32	8	8	0	0	0	0	0	0	4	8	0	0	12	16	
33	0	0	0	0	0	0	0	0	0	0	0	0	0	0	
41	0	0	0	0	0	0	0	0	0	0	0	0	0	0	
42	128	128	0	0	4	12	0	0	0	0	8	24	140	164	
43	56	56	0	0	0	0	0	0	0	0	0	0	56	56	

Таблица А.8 – Вспомогательные значения

№ НАПРАВЛЕНИЯ	УТРЕННИЕ ПИКОВЫЕ ЧАСЫ (7-10)						ВСЕГО, ед./ч							
	Легковые автомобили, мотоциклы и микроавтобусы		Автобусы малой и средней вместимости		Автобусы большой вместимости		Троллейбусы		Грузовые автомобили		Автопоезда			
	№, авт./ч	№, ед./ч	№авт, авт./ч	№авт прив	№автб, авт./ч	№автб, ед./ч	№тр, авт./ч	№тр, ед./ч	№гр, авт./ч	№гр прив	№авт, авт./ч	№авт, ед./ч	№, авт./ч	№, ед./ч
11	14	14	0	0	0	0	0	0	0	0	0	0	14	14
12	5	5	0	0	0	0	0	0	1	2	0	0	6	7
13	7	7	0	0	0	0	0	0	0	0	0	0	7	7

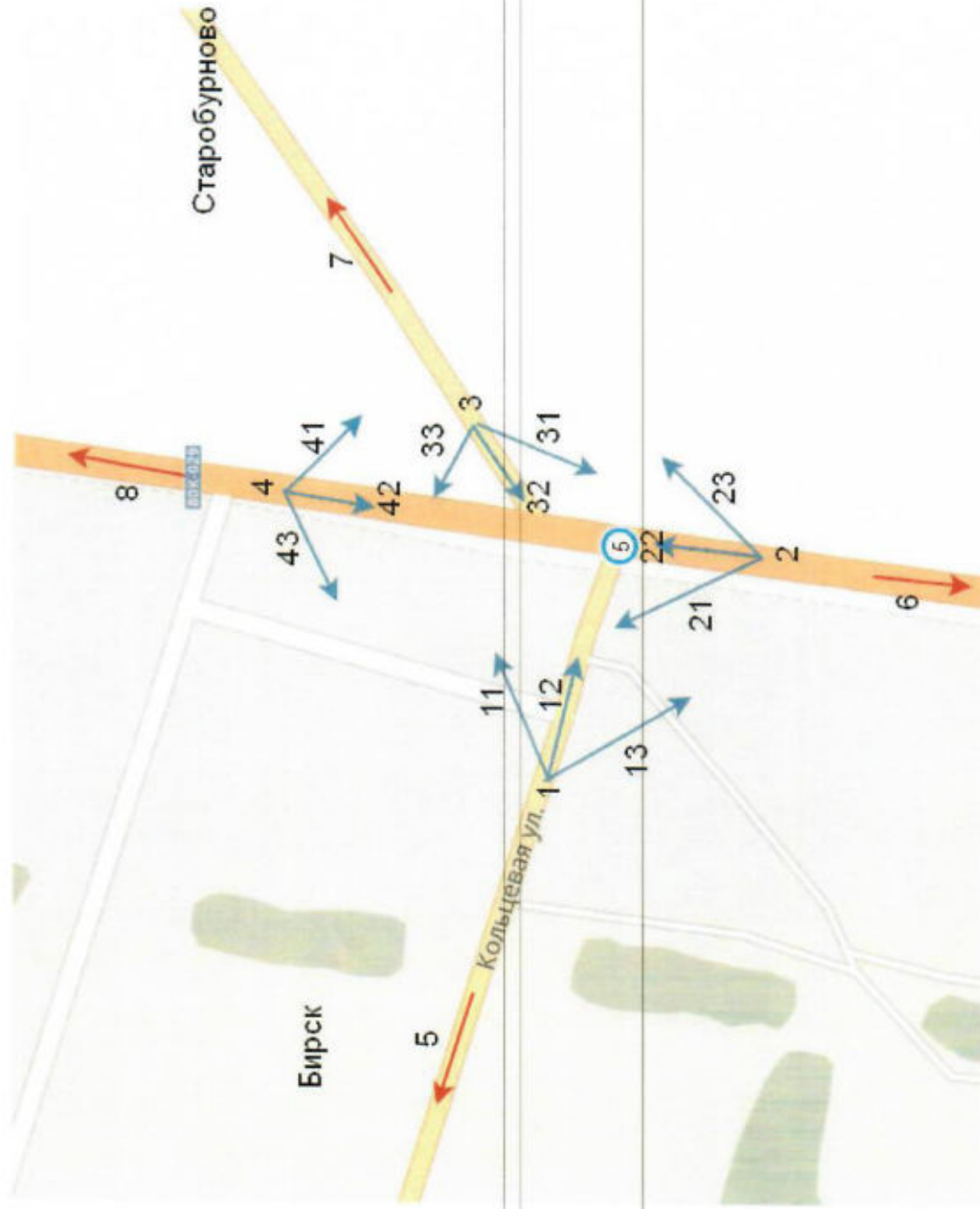


Рисунок А.4 – Схема движения транспортных средств на пересечении Кольцевая ул. - а/д 80К-029, г. Бирск, респ. Башкортостан

Таблица А.9 – Значения интенсивности движения транспортных средств на пересечении а/д 80К-029 - Октябрьская ул., г.Бирск, респ. Башкортостан

№ НАПРАВЛЕНИЯ	УТРЕННИЕ ПИКОВЫЕ ЧАСЫ (7-10)																					
	Легковые автомобили, мотоциклы и микроавтобусы			Автобусы малой и средней вместимости			Автобусы большой вместимости			Троллейбусы			Грузовые автомобили			Автопоезда			ВСЕГО, ед./ч			
	№, авт./ч	№, ед./ч	Навт, авт./ч	Навт, прив	Навт, авт./ч	Навт, ед./ч	Навтб, авт./ч	Навтб, ед./ч	№тр, авт./ч	№тр, ед./ч	№тр, авт./ч	№тр, прив	№гр, авт./ч	№гр, прив	№ап, авт./ч	№ап, ед./ч	№, авт./ч	№, ед./ч	№, авт./ч	№, ед./ч		
	16	16	0	0	0	0	0	0	0	0	0	0	0	0	0	0	0	0	0	0		
2	176	176	0	0	0	0	0	0	0	0	0	4	8	4	12	184	196	16	16			
3	16	16	0	0	0	0	0	0	0	0	0	0	0	0	0	16	16	0	0			
4	132	132	0	0	0	0	0	0	0	0	0	0	0	0	0	132	132	0	0			
5	24	24	0	0	0	0	0	0	0	0	0	0	0	0	0	24	24	0	0			
6	120	120	0	0	0	0	0	0	0	0	0	0	0	0	0	120	120	0	0			
7	24	24	0	0	0	0	0	0	0	0	0	0	0	0	0	24	24	0	0			
8	172	172	0	0	0	0	0	0	0	0	0	4	8	4	12	180	192	0	0			
11	0	0	0	0	0	0	0	0	0	0	0	0	0	0	0	0	0	0	0			
12	16	16	0	0	0	0	0	0	0	0	0	0	0	0	0	16	16	0	0			
13	0	0	0	0	0	0	0	0	0	0	0	0	0	0	0	0	0	0	0			
21	8	8	0	0	0	0	0	0	0	0	0	0	0	0	0	0	0	0	0			
22	168	168	0	0	0	0	0	0	0	0	0	4	8	4	12	176	188	0	0			
23	0	0	0	0	0	0	0	0	0	0	0	0	0	0	0	0	0	0	0			
31	0	0	0	0	0	0	0	0	0	0	0	0	0	0	0	0	0	0	0			
32	12	12	0	0	0	0	0	0	0	0	0	0	0	0	0	12	12	0	0			
33	4	4	0	0	0	0	0	0	0	0	0	0	0	0	0	4	4	0	0			
41	8	8	0	0	0	0	0	0	0	0	0	0	0	0	0	8	8	0	0			
42	120	120	0	0	0	0	0	0	0	0	0	0	0	0	0	120	120	0	0			
43	4	4	0	0	0	0	0	0	0	0	0	0	0	0	0	4	4	0	0			

Таблица А.10 – Вспомогательные значения

№ НАПРАВЛЕНИЯ	УТРЕННИЕ ПИКОВЫЕ ЧАСЫ (7-10)																					
	Легковые автомобили, мотоциклы и микроавтобусы			Автобусы малой и средней вместимости			Автобусы большой вместимости			Троллейбусы			Грузовые автомобили			Автопоезда			ВСЕГО, ед./ч			
	№, авт./ч	№, ед./ч	Навт, авт./ч	Навт, прив	Навт, авт./ч	Навт, ед./ч	Навтб, авт./ч	Навтб, ед./ч	№тр, авт./ч	№тр, ед./ч	№тр, авт./ч	№тр, прив	№гр, авт./ч	№гр, прив	№ап, авт./ч	№ап, ед./ч	№, авт./ч	№, ед./ч	№, авт./ч	№, ед./ч		
	0	0	0	0	0	0	0	0	0	0	0	0	0	0	0	0	0	0	0	0		
11	0	0	0	0	0	0	0	0	0	0	0	0	0	0	0	0	0	0	0			
12	4	4	0	0	0	0	0	0	0	0	0	0	0	0	0	0	0	0	0			
13	0	0	0	0	0	0	0	0	0	0	0	0	0	0	0	0	0	0	0			

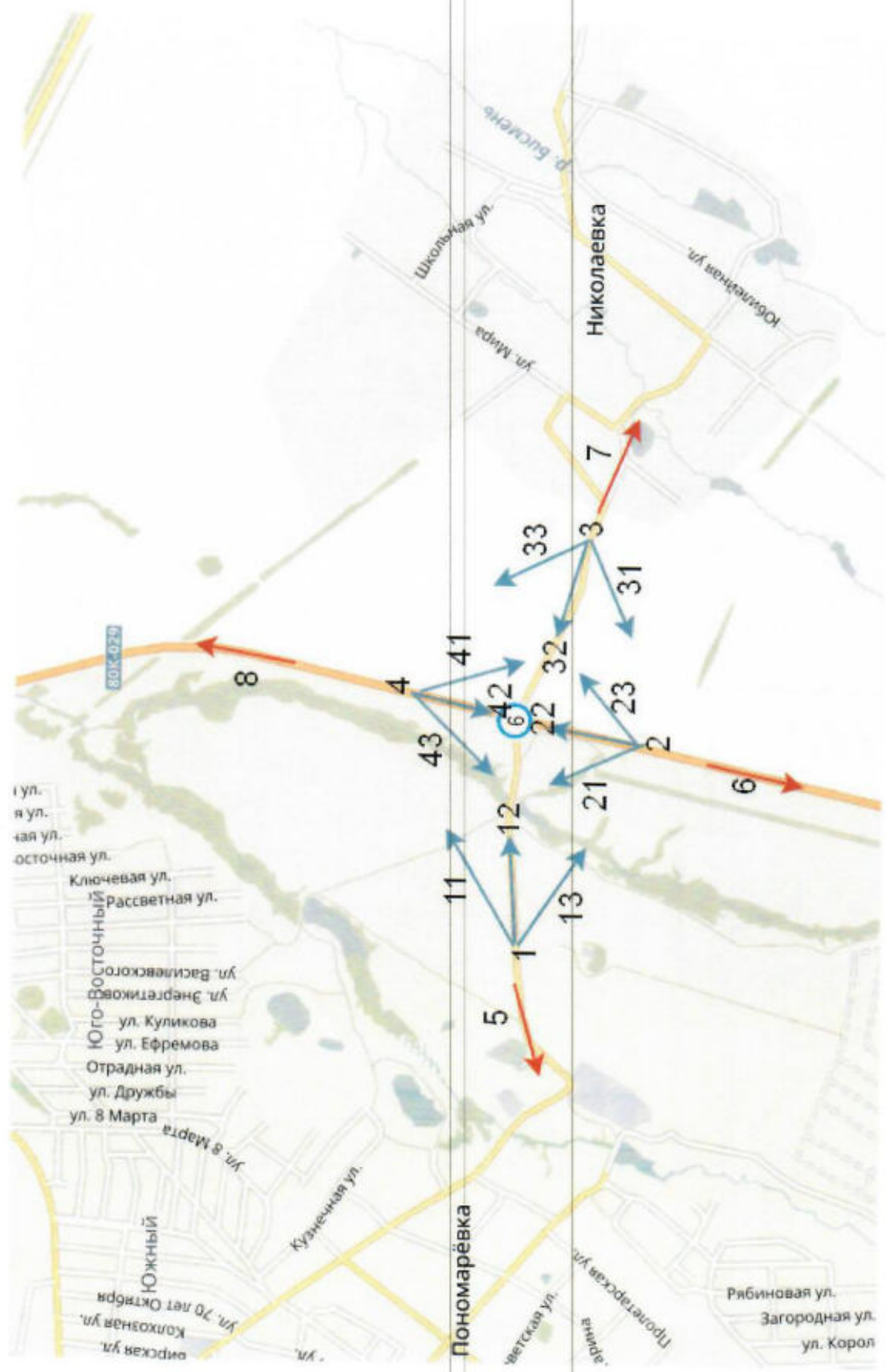


Рисунок А.5 – Схема движения транспортных средств на пересечении на пересечении а/д 80К-029 - Октябрьская ул., г.Бирск, респ. Башкортостан